This is a digital copy of a book that was preserved for generations on library shelves before it was carefully scanned by Google as part of a project to make the world's books discoverable online.

It has survived long enough for the copyright to expire and the book to enter the public domain. A public domain book is one that was never subject to copyright or whose legal copyright term has expired. Whether a book is in the public domain may vary country to country. Public domain books are our gateways to the past, representing a wealth of history, culture and knowledge that's often difficult to discover.

Marks, notations and other marginalia present in the original volume will appear in this file - a reminder of this book's long journey from the publisher to a library and finally to you.

Usage guidelines

Google is proud to partner with libraries to digitize public domain materials and make them widely accessible. Public domain books belong to the public and we are merely their custodians. Nevertheless, this work is expensive, so in order to keep providing this resource, we have taken steps to prevent abuse by commercial parties, including placing technical restrictions on automated querying.

We also ask that you:

+ *Make non-commercial use of the files* We designed Google Book Search for use by individuals, and we request that you use these files for personal, non-commercial purposes.

+ *Refrain from automated querying* Do not send automated queries of any sort to Google's system: If you are conducting research on machine translation, optical character recognition or other areas where access to a large amount of text is helpful, please contact us. We encourage the use of public domain materials for these purposes and may be able to help.

+ *Maintain attribution* The Google "watermark" you see on each file is essential for informing people about this project and helping them find additional materials through Google Book Search. Please do not remove it.

+ *Keep it legal* Whatever your use, remember that you are responsible for ensuring that what you are doing is legal. Do not assume that just because we believe a book is in the public domain for users in the United States, that the work is also in the public domain for users in other countries. Whether a book is still in copyright varies from country to country, and we can't offer guidance on whether any specific use of any specific book is allowed. Please do not assume that a book's appearance in Google Book Search means it can be used in any manner anywhere in the world. Copyright infringement liability can be quite severe.

About Google Book Search

Google's mission is to organize the world's information and to make it universally accessible and useful. Google Book Search helps readers discover the world's books while helping authors and publishers reach new audiences. You can search through the full text of this book on the web at `http://books.google.com/`

Digitized by Google

Fr 7018.30.18

From the Fund given by
Francis Cabot Lowell
A.B. 1876 Fellow of Harvard College 1895-1911
and Cornelia Prime Lowell his wife,
to supplement his
Collection of Books
relating to
JOAN OF ARC

HARVARD COLLEGE LIBRARY

Digitized by Google

Digitized by Google

Digitized by Google

Digitized by Google

Digitized by Google

BORDEAUX

ALBUM

PUBLIÉ PAR

LA MUNICIPALITÉ BORDELAISE

PARIS

LIBRAIRIE HACHETTE & Cᵉ

79, boulevard St-Germain, 79

BORDEAUX

LIBRAIRIE FERET & FILS

15, cours de l'Intendance, 15

M.DCCC.XCII

Digitized by Google

Digitized by Google

Digitized by Google

Digitized by Google

BORDEAUX

— ✻ —

ALBUM

Digitized by Google

BORDEAUX. — IMP. G. GOUNOUILHOU, RUE GUIRAUDE, 11.

PARIS. — RUE DE RICHELIEU, 101.

Digitized by Google

BORDEAUX

ALBUM

PUBLIÉ PAR

LA MUNICIPALITÉ BORDELAISE

PARIS
LIBRAIRIE HACHETTE & Cie
79, boulevard St-Germain, 79

BORDEAUX
LIBRAIRIE FERET & FILS
15, cours de l'Intendance, 15

M.DCCC.XCII

Digitized by Google

FH 7018.30.1.8



Digitized by Google

TABLE DES PLANCHES

CONTENUES DANS L'ALBUM

Armes de la Ville de Bordeaux ..... FRONTISPICE
Bordeaux pendant les trois premiers siècles..... PL. 1
Bordeaux de l'an 300 à l'an 1100..... — 2
Bordeaux de 1100 à 1300..... — 3
Bordeaux vers 1450 (d'après le plan de M. Leo Drouyn)..... — 4
Bordeaux en 1733, avant les grands travaux des Intendants..... — 5
Bordeaux sous Louis XVI, après les grands travaux des Intendants..... — 6
Bordeaux en 1891, avec ses accroissements successifs ..... — 7
Bordeaux vers 1450 (vue cavalière, par M. Leo Drouyn)..... — 8
Bordeaux sous François Ier (vue cavalière, d'après la Cosmographie de Munster et Belleforest)..... — 9
Bordeaux en 1889 (vue générale, par M. Hugo d'Alési)..... — 10
Monnaies mérovingiennes des VIIe et VIIIe siècles..... — 11
Costume des Jurats de Bordeaux au XVIIIe siècle..... — 12
Distribution annuelle des pluies dans la Gironde (1882-1891)..... — 13
Bordeaux, limites successives de la commune. — Cantons et Justices de paix..... — 14
Habitation d'un négociant en vins (2e partie du XVIIIe siècle)..... — 15
Habitation d'un grand armateur à la fin du XVIIIe siècle..... — 16
Habitations ouvrières (époque actuelle)..... — 17
Chais et caves, cours du Médoc, à Bordeaux ..... — 18
Bordeaux (1891): Postes et Télégraphes ..... — 19
— Réseau téléphonique de l'État..... — 20
— Réseau téléphonique Municipal..... — 21
— Octroi (limites successives)..... — 22
— Égouts, courbes de niveau..... — 23
— Pavage, macadam..... — 24
— Tramways, omnibus, bateaux à vapeur..... — 25
— Arrondissements de police..... — 26
— Écoles primaires communales..... — 27
— Cultes catholique, protestant, israélite..... — 28

Digitized by Google

Digitized by Google

Digitized by Google

BORDEAUX

pendant les trois premiers siècles

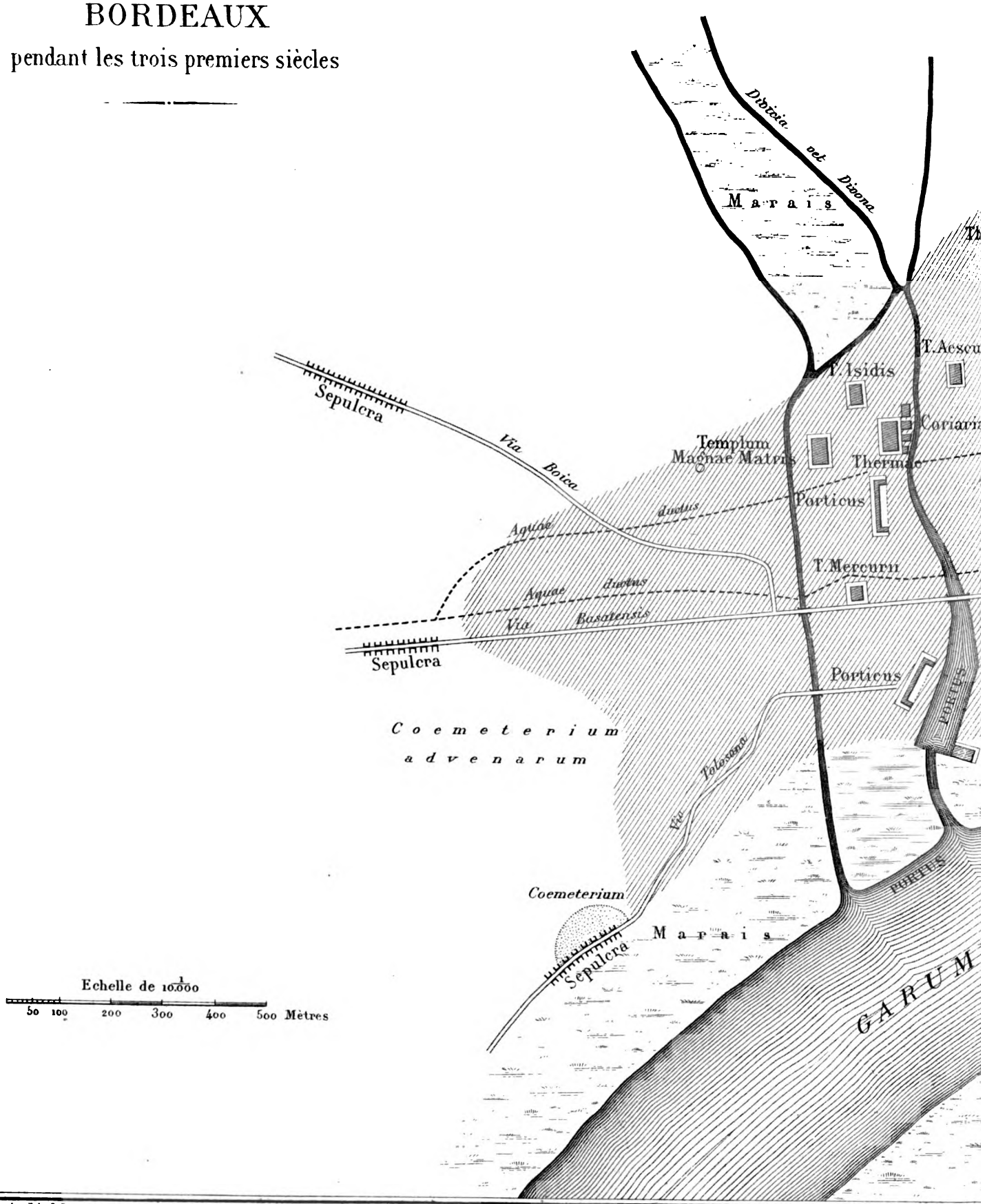

Julien Dukacinski, del.

Digitized by Google

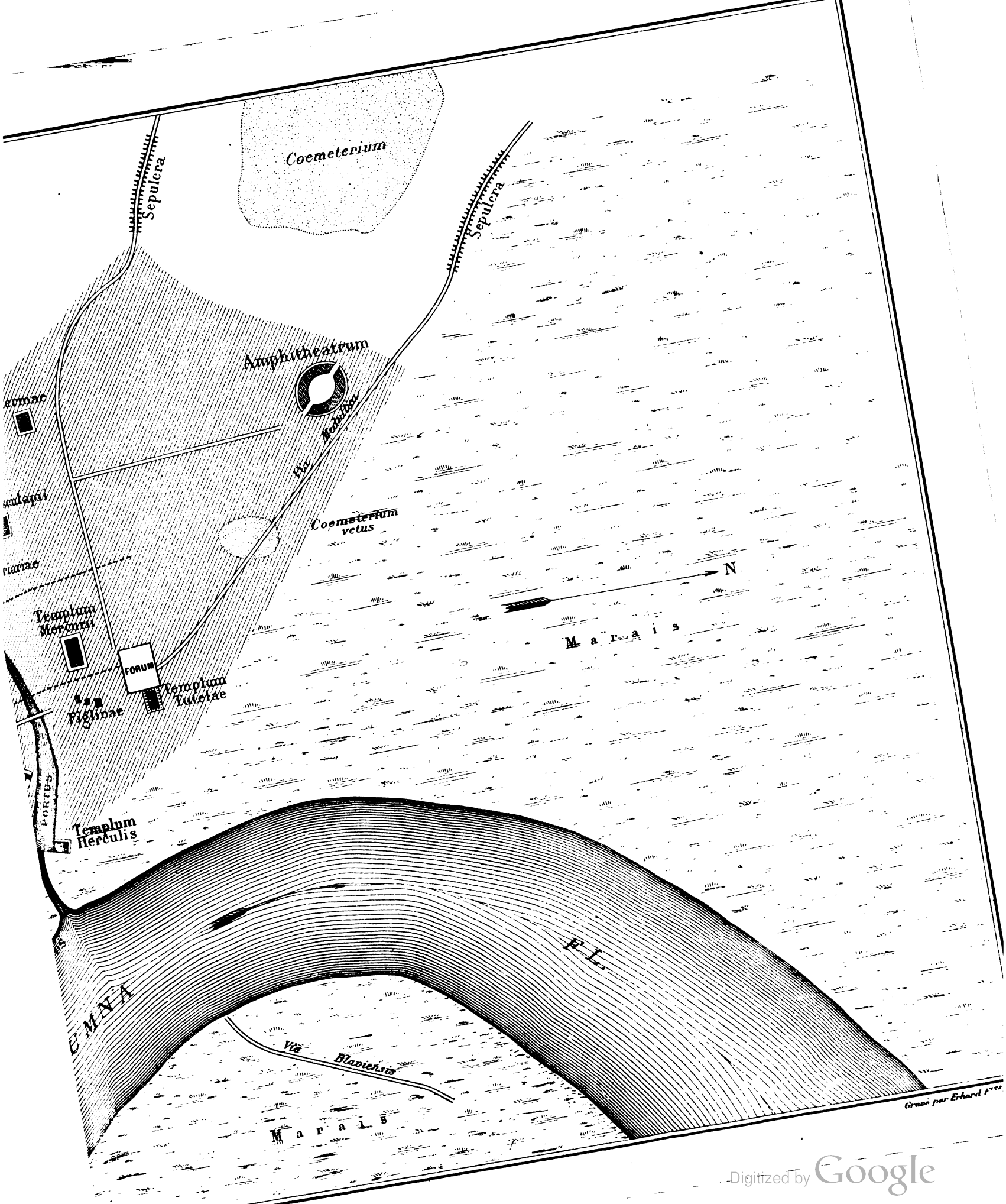

Digitized by Google

Digitized by Google

Digitized by Google

Digitized by Google

Digitized by Google

BORDEAUX

de l'an 300 à l'an 1100

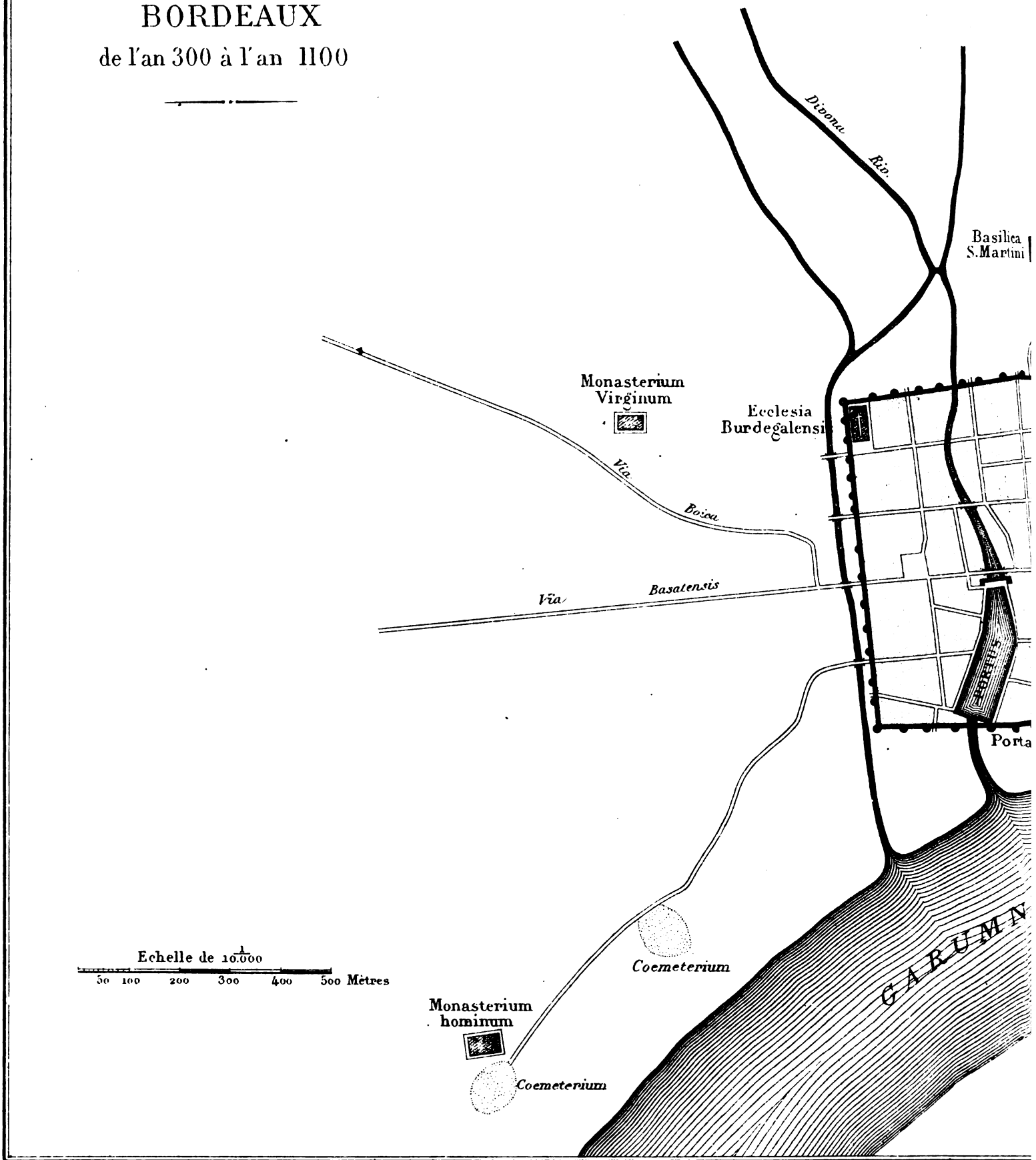

Julien Dukacinski del.

Digitized by Google

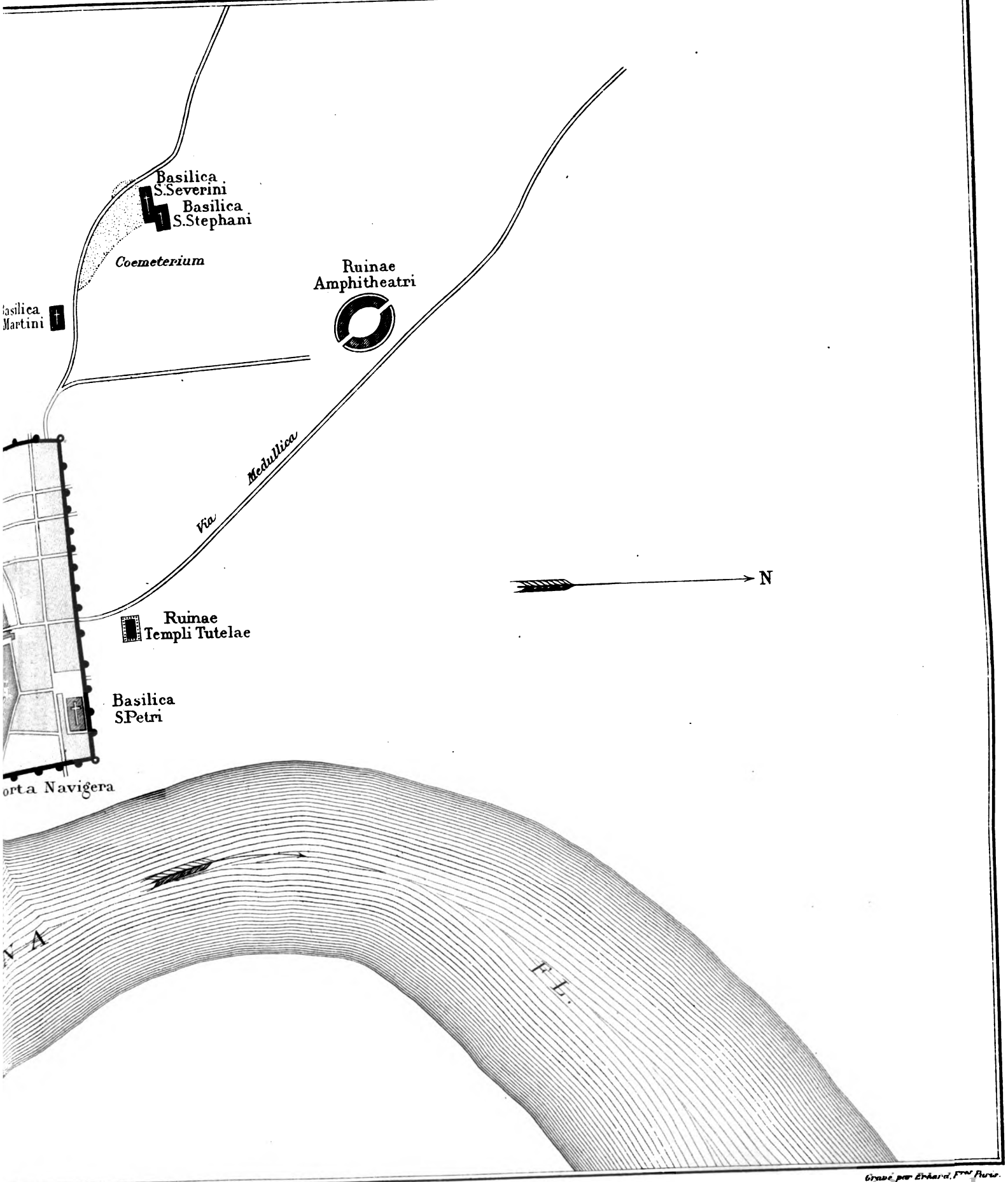

Digitized by Google

Digitized by Google

Digitized by Google

BORDEAUX

de 1100 à 1300

d'après le livre de M. Drouyn

Julien Dukacinski del

Digitized by Google

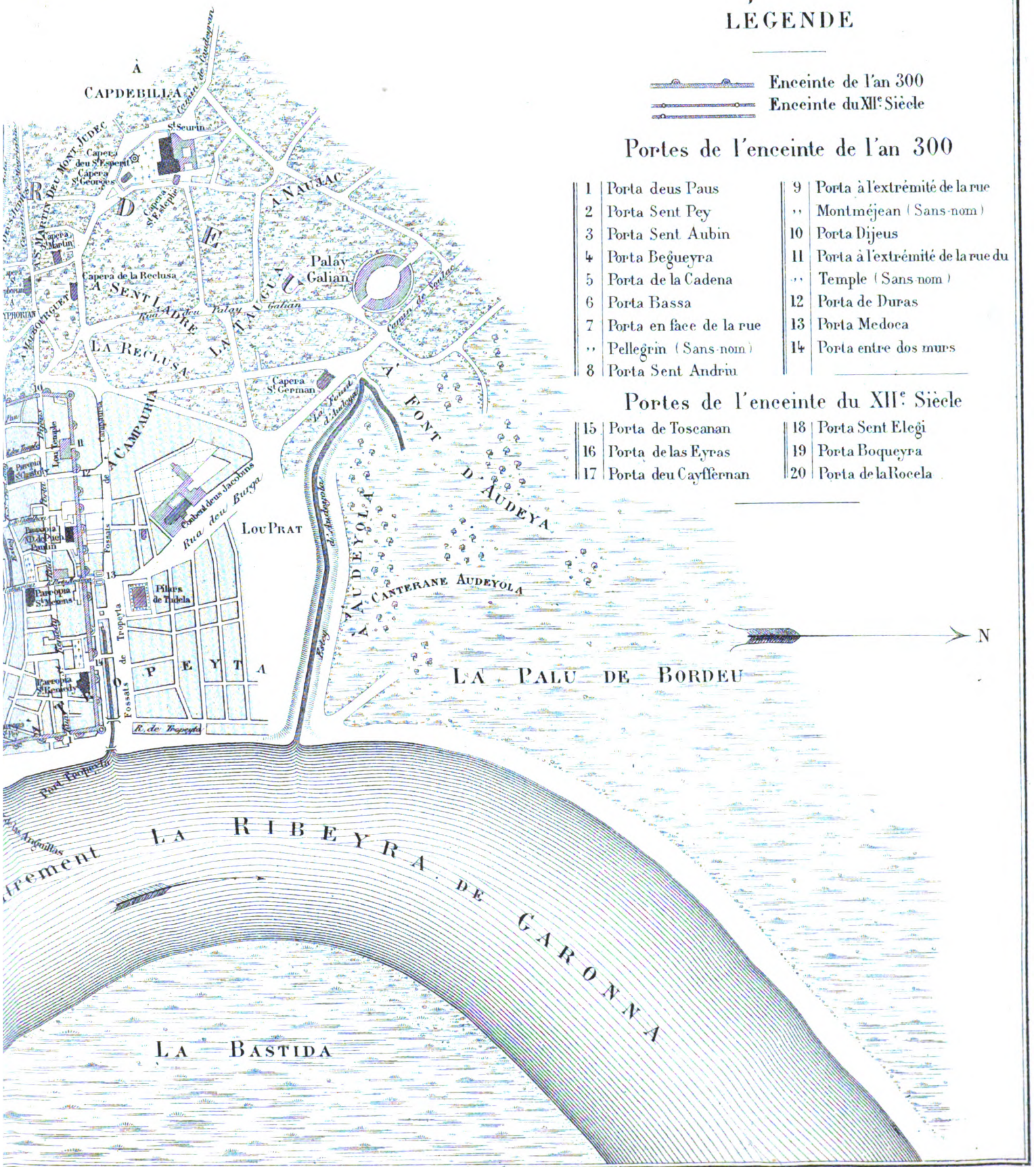

Gravé par Erhard Frres Paris.

Digitized by Google

Digitized by Google

Digitized by Google

BORDEAUX

vers 1450

d'après le plan de M. Drouyn

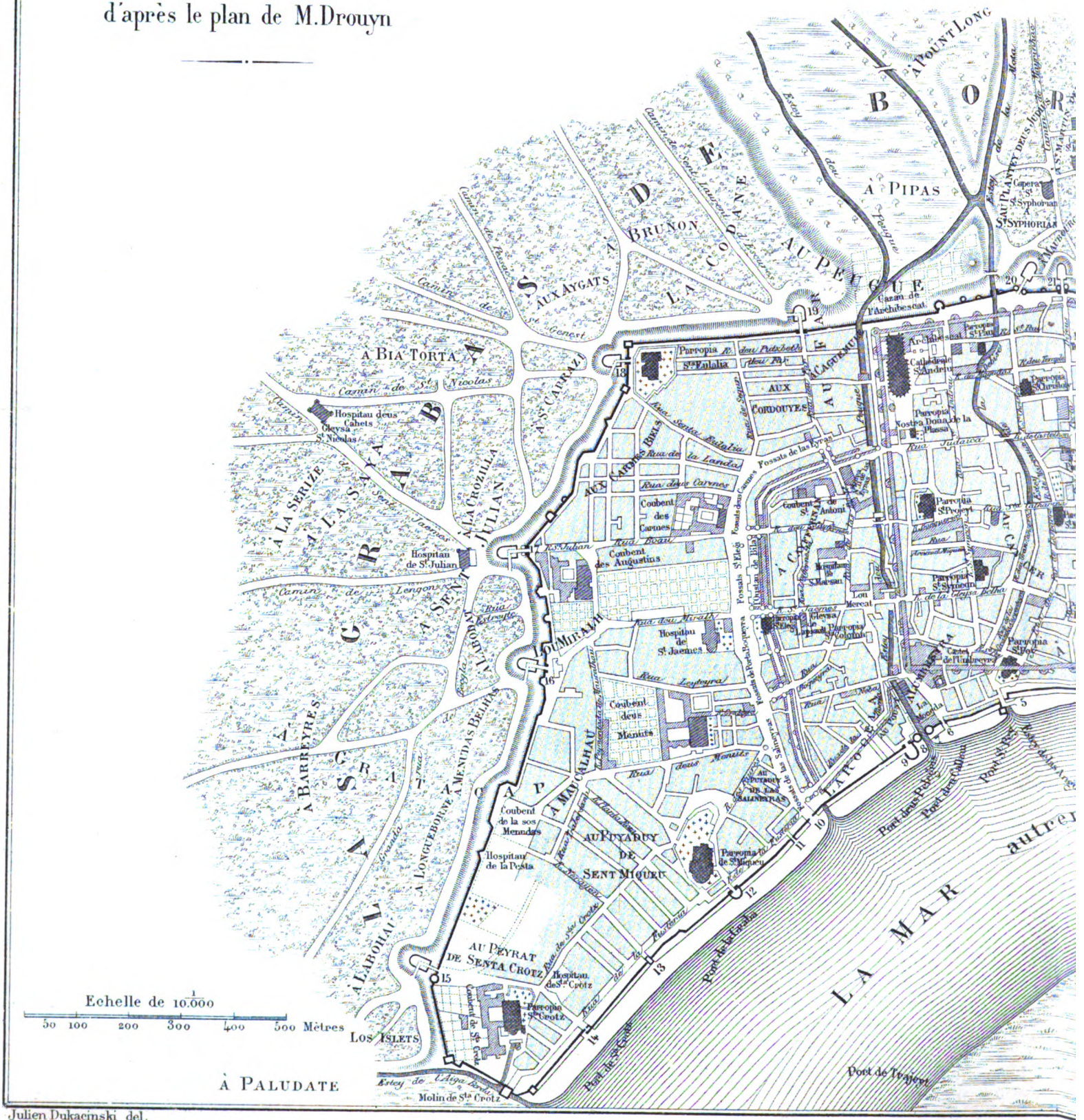

Digitized by Google

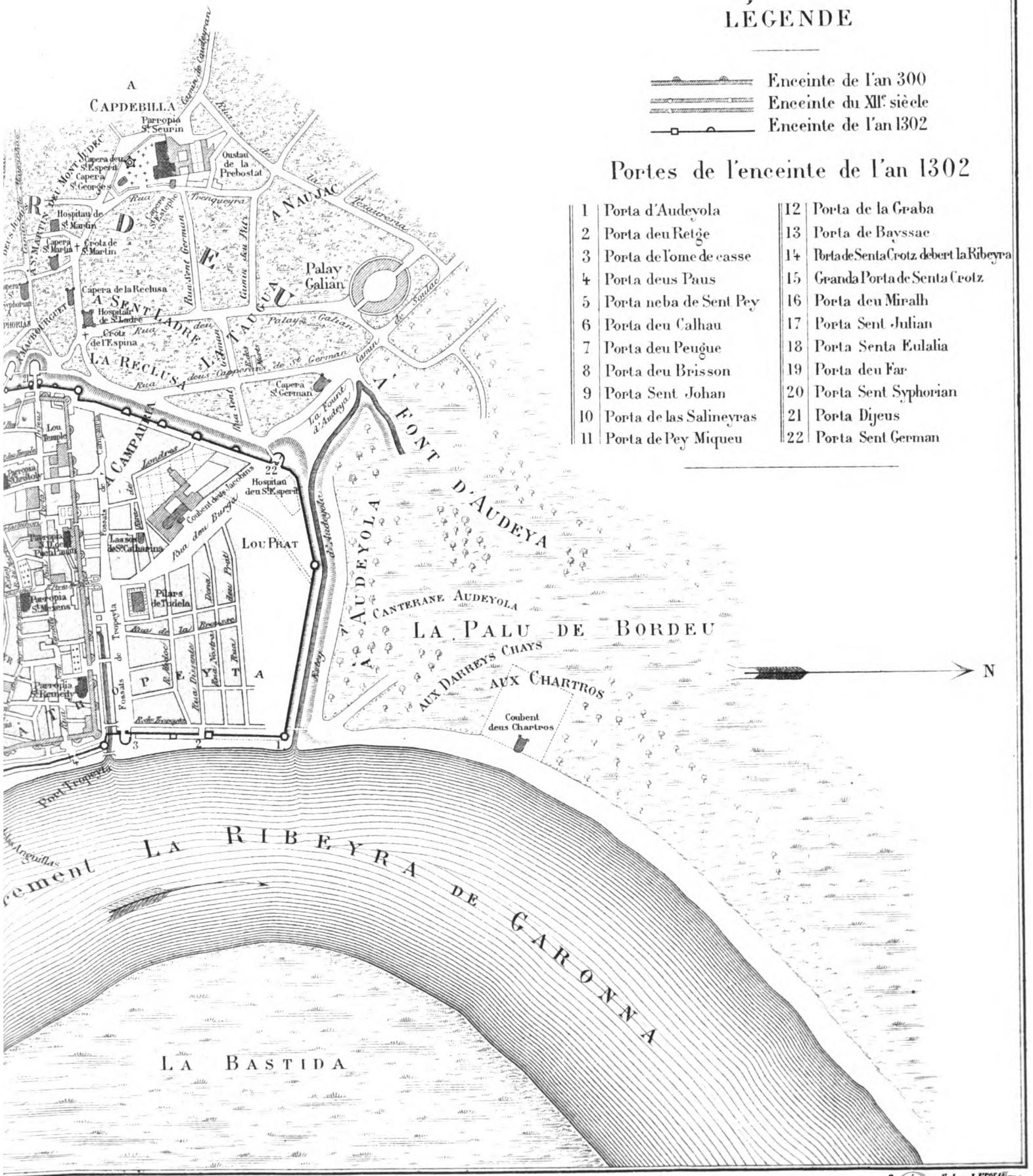

Gravé par Erhard, Pres. Paris.

Digitized by Google

Digitized by Google

Digitized by Google

BORDEAUX

d'après le plan de Lattré
1733
indiquant l'état de la Ville
avant les grands travaux des Intendants.

Echelle de $\frac{1}{10.000}$

50 100 200 300 400 500 Mètres

Julien Dukaczinski del.

Digitized by Google

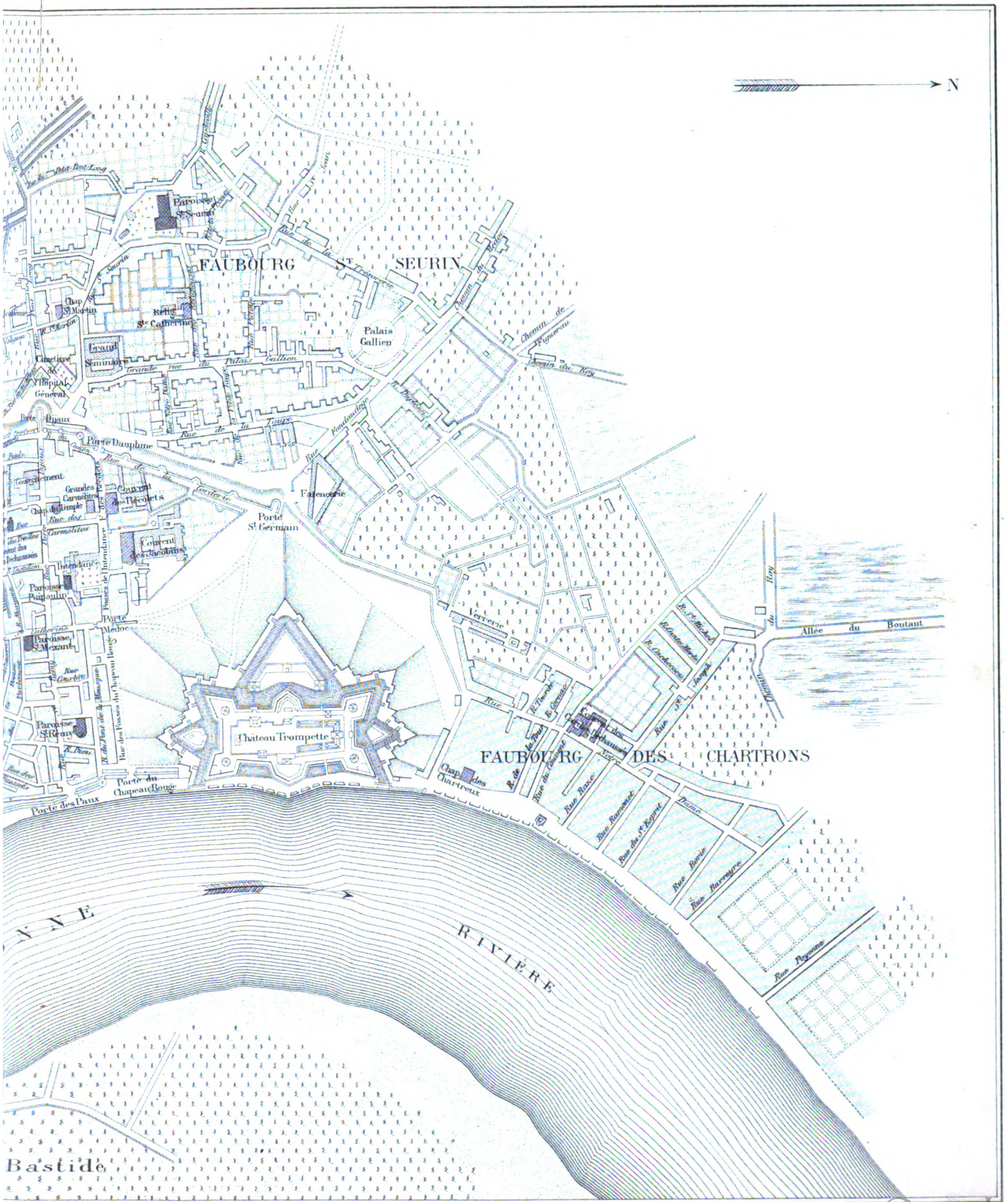

Digitized by Google

Digitized by Google

Digitized by Google

BORDEAUX

Sous Louis XVI
indiquant l'état de la Ville
après les grands travaux des Intendants.

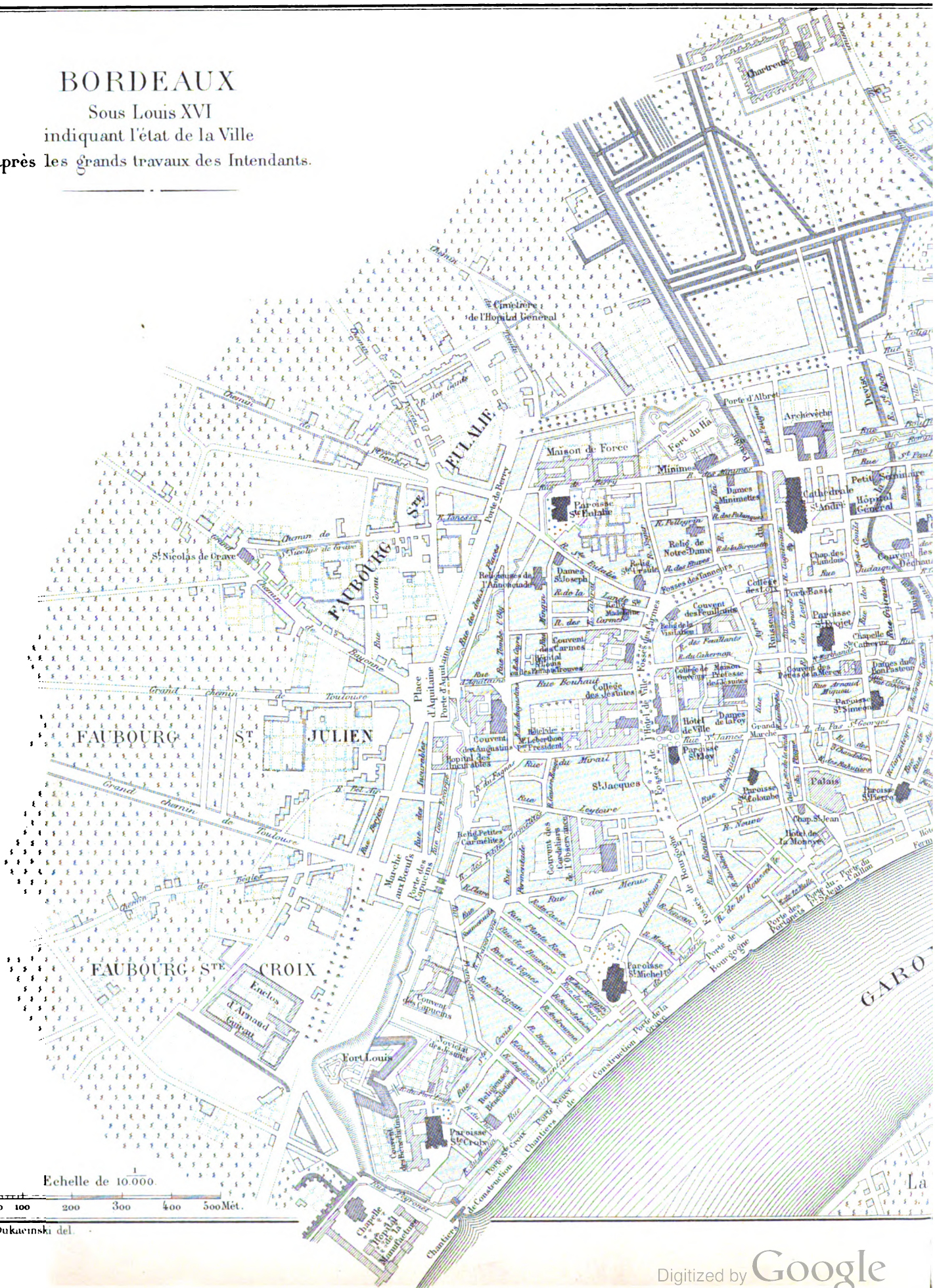

Digitized by Google

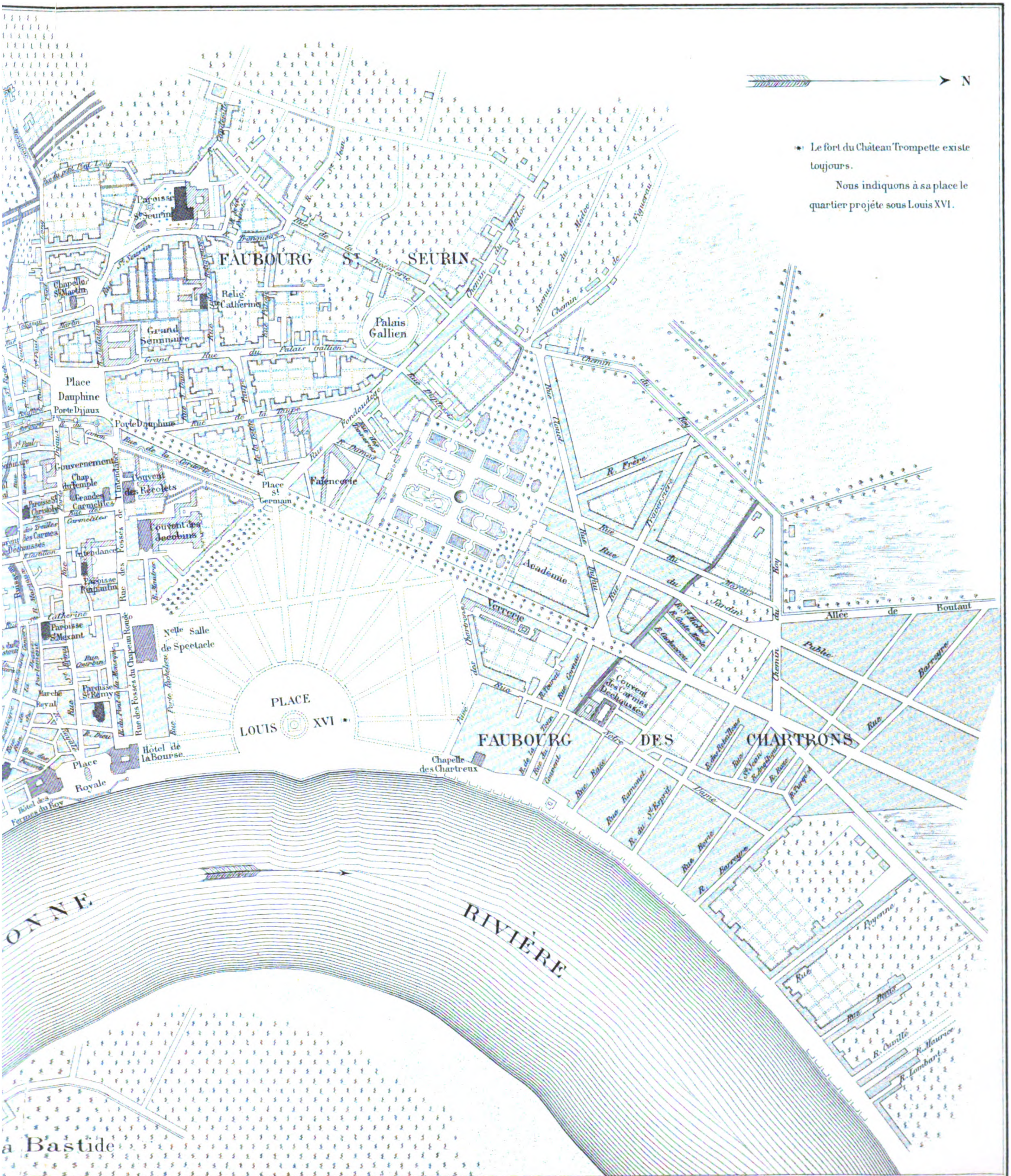

Digitized by Google

Digitized by Google

Digitized by Google

BORDEAUX

1891

Enceinte romaine *(an 300)*

Enceinte du XIIe siècle *(1er accroissement de la Ville)*

Enceinte de l'an 1302 *(2e accroissement de la Ville)*

Limites de l'agglomération vers 1783.

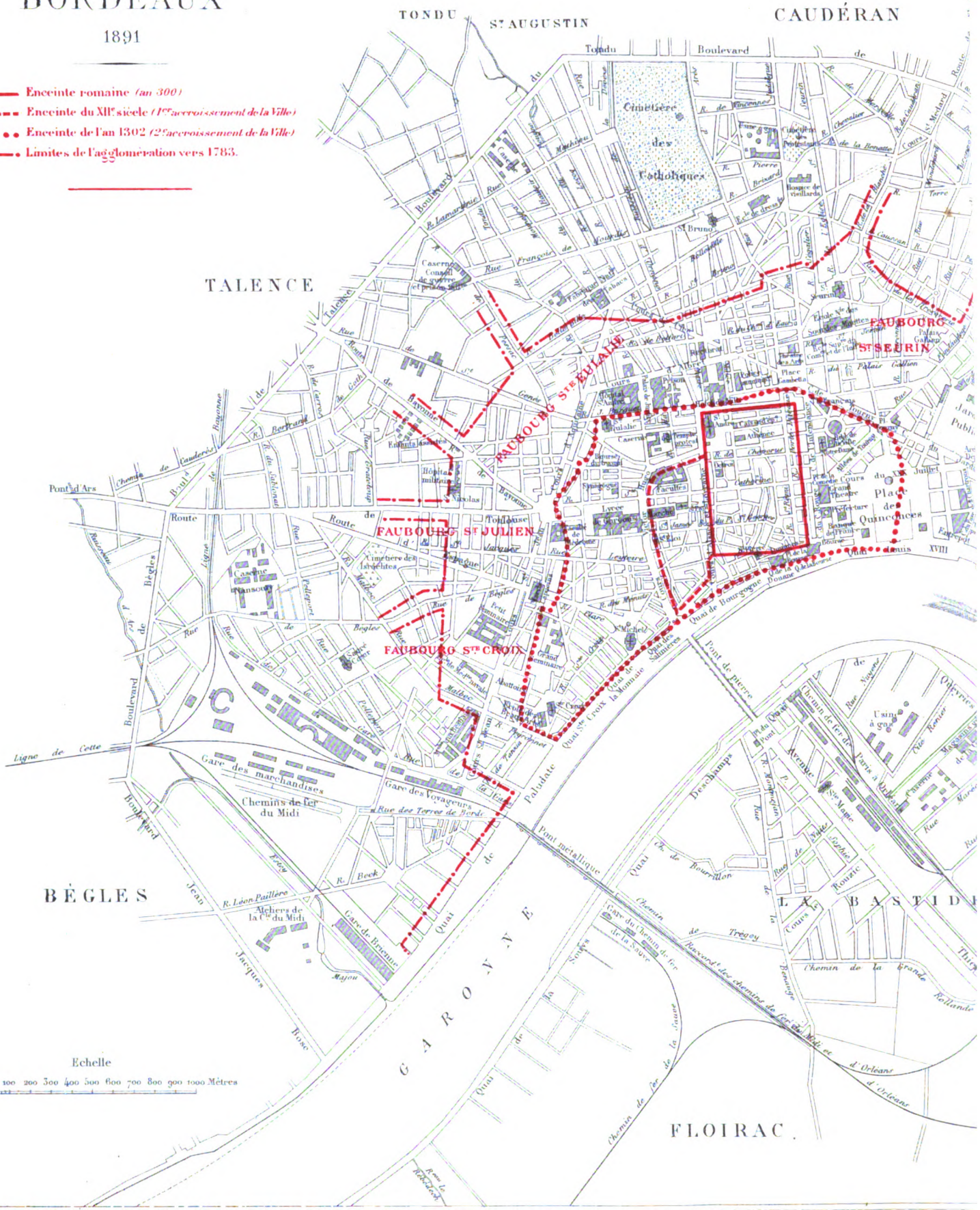

Gravé par Er. Dumas Vorzet.

Digitized by Google

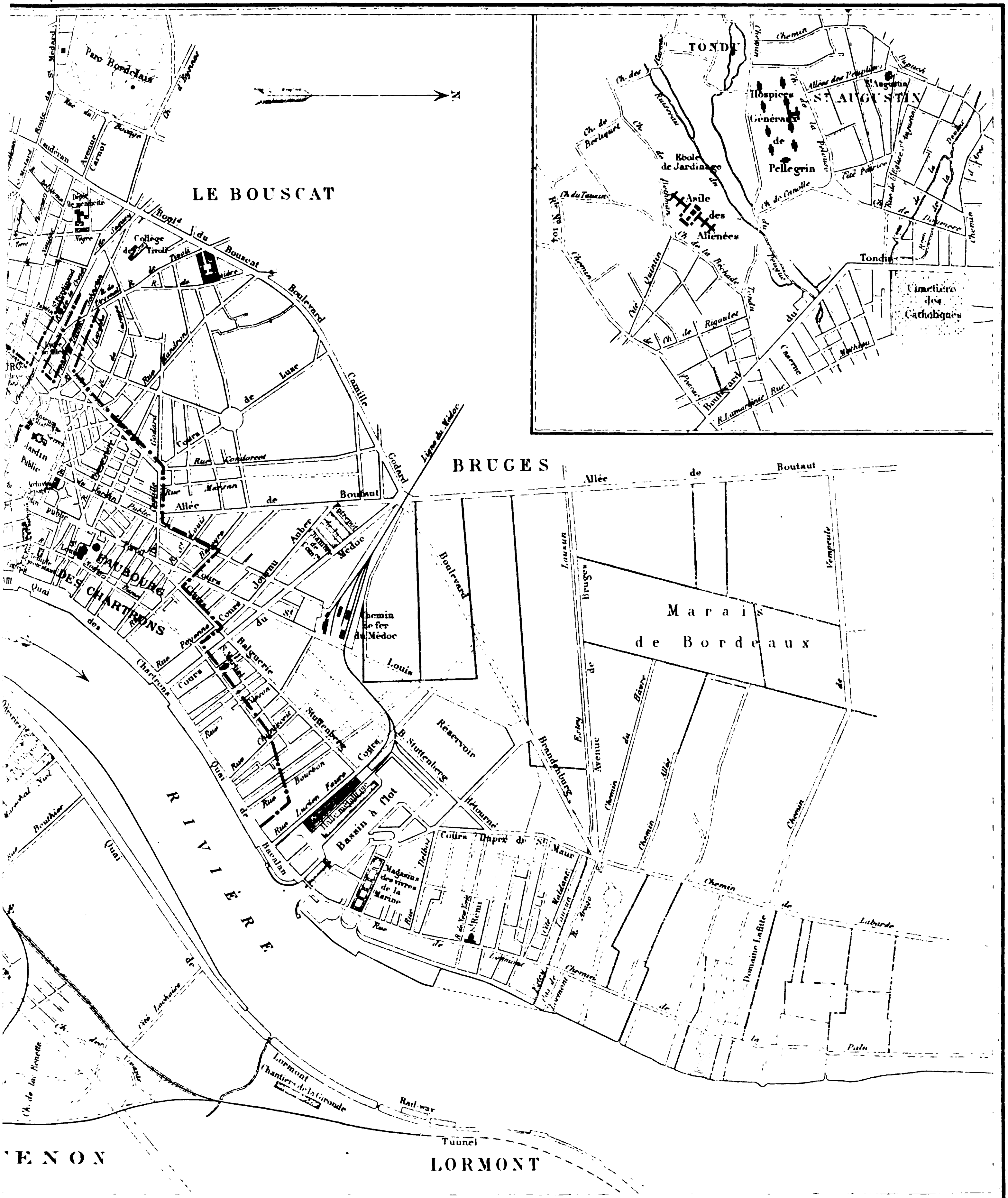
LE BOUSCAT
BRUGES
Marais de Bordeaux
RIVIÈRE
LORMONT
TONDU
S.T AUGUSTIN
Hospices Généraux de Pellegrin
Ecole de Jardinage
Asile des Aliénées
Cimetière des Catholiques
FAUBOURG DES CHARTRONS
Parc Bordelais
Collège de Tivoli
Jardin Public
Chemin de fer du Médoc
Réservoir
Bassin à flot
Magasins des vivres de la Marine
Halle métallique
Chantiers de la Gironde
Rail-way
Tunnel
Ligne du Médoc
Allée de Boutaut
Domaine Lafitte
Cours de Luze
Boulevard du Bouscat
Boulevard Camille Godard
Quai des Chartrons
Quai de Bacalan

Digitized by Google

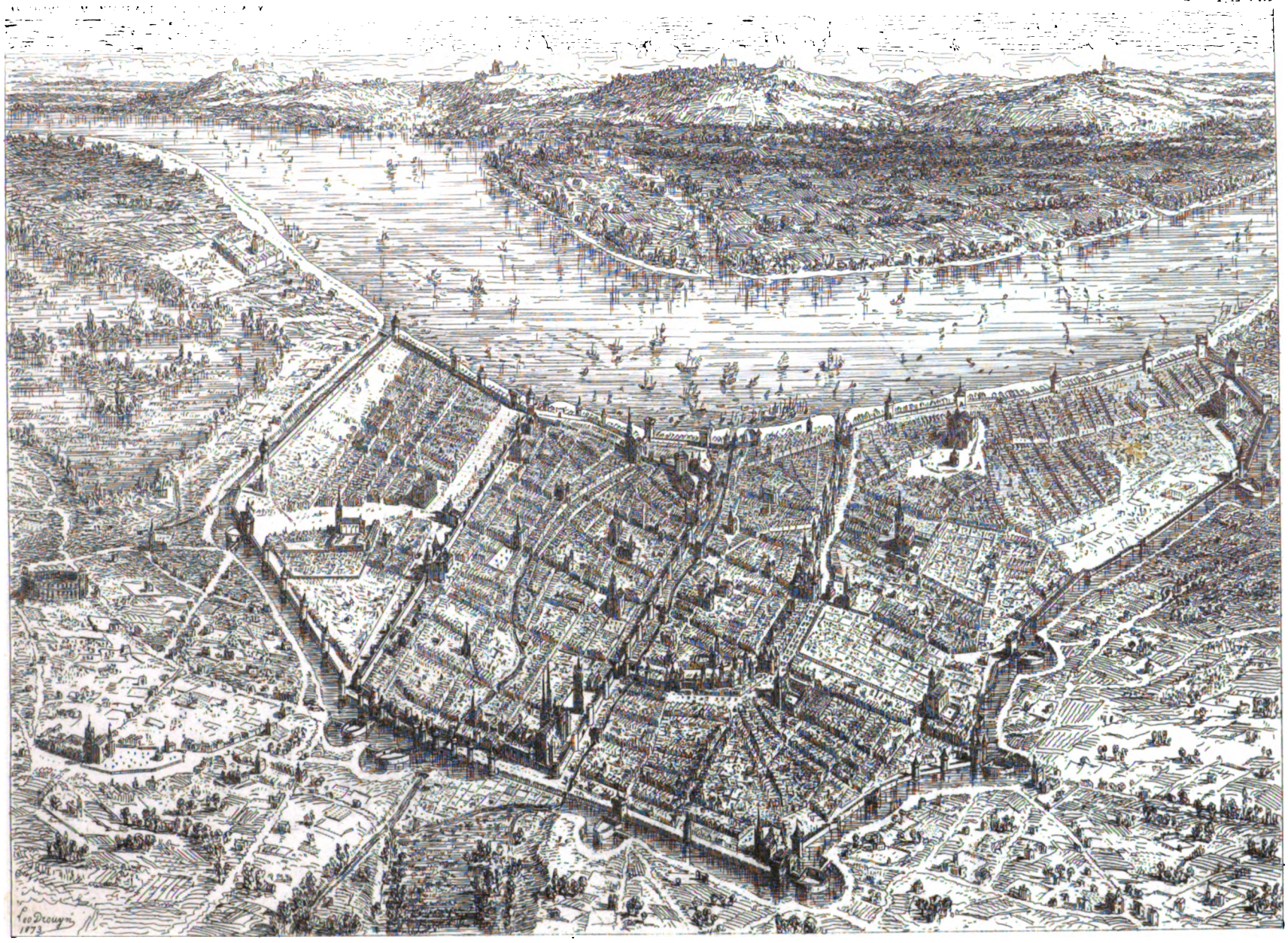

Digitized by Google

Digitized by Google

Digitized by Google

Bordeaux sous

d'après la cosmographie de

S'ensuyt les lieux notables d

A B C D, La premiere ville de Bourdeaux, quadrangle plus long que large. A H, L'
creüe de la ville. F K G, Les Fossez. G Porte des Salinieres. I La place du March
uart & porte saint Iulian. N A, Le Chasteau du Fa, du Ha, en langage du pays. O
Bourg & Eglise collegiale de saint Seuerin. Q Les restes d'vn Amphitheatre, qu'on
S Vn ancien edifice, appellé le Palais Tutele, quadrangle, de huit colomnes de longueu
petre. X Les Chartreux. Le port en forme de croissant, dit le Port de la Lune.

Erhard Fec 35 bis Rue Denfert Rochereau

la ville de Bourdeaux.

gliſe Metropolitaine de ſaint André. D La place deuant le palais. EFGD, premiere
t. K La porte ancienne de la ville. L Le Bouleuart de ſainte Croix. M Le Boule-
La porte Di Iau (dei Iouis) auec ſon Bouleuart, autrement dicte de ſaint Seuerin. P Le
nomme le palais Galiene. R Porte & Bouleuart de ſaint Germain aupres des Iacobins.
, & ſix de largeur, deſquelles y en a encores dixhuict debout. TV, Le Chaſteau Trom-

Digitized by Google

Digitized by Google

Digitized by Google



Publié sous l'administration de Mr DE SELVES, Pré
et avec le concours de l

Digitized by Google

Erhard Frères, 35 bis R. Denfert Rochereau.

et de la Gironde, de Mr BAYSSELLANCE, Maire
. Chambre de Commerce

Digitized by Google

Digitized by Google

Digitized by Google

DESCRIPTION DES MONNAIES CI-CONTRE

1. *Stefanus* — BVRDIGALA FIT. Buste diadémé à droite.
   ℞. STEFANVS MONIT. Croix latine, sur un globule; c'est la plus ancienne de la série; elle rappelle les monnaies de Clotaire II (584-628).
2. *Seggelenus* — BVRDEGALA. Tête diadémée à droite, monogramme SE? sous le cou.
   ℞. ✠ SEGGELENVS M. Croix ancrée portant deux appendices pour soutenir A et Ω.
3. *Seggelenus* — ✠ BVRDEGALA. Tête diadémée à gauche.
   ℞. ✠ SEGILENO. Croix ancrée incomplète, à laquelle sont suspendus A et Ω.
4. *Senoaldus* — ✠ BVRDEGALA. Buste diadémé à gauche. La croisette est formée par le prolongement du lemnisque du diadème.
   ℞. SENOALDO M. Croix ancrée, sur trois degrés en forme de pyramide.
5. *Senoaldus* — BVRDEG✠ALA. Tête diadémée à gauche. La croisette est formée par le sommet du diadème.
   ℞. ✠ SENOALDVS. Croix ancrée et bifurquée à la base, sur un globule.
6. *Betto* — EBV. .EGAL. Buste à droite. Cheveux en calotte.
   ℞. ✠ BETTONE M. Croix ancrée.
7. *Sanctus Stefanus* — ✠ BVRDIGALA. Buste diadémé à droite.
   ℞. SCI STEFAN. Croix ancrée, sur un globule.
8. *Alapta* — BVRDEGALE. Buste diadémé à droite.
   ℞. ✠ ALAPTA. Croix ancrée.
9. *Berebodes* — ✠ BORDIGALA. Buste diadémé à gauche. Dans le champ, une palme.
   ℞. ✠ B :REBODE M. Croix ancrée, sur deux degrés.
10. *Berebodes* — BORDIGALA. Buste diadémé à droite.
    ℞. BEREBODE. Croix ancrée, sur deux degrés.
11. *Berebodes* — ✠ BVRDEGALA FIT. Tête diadémée à droite.
    ℞. ✠ BEREBODES MO. Croix ancrée.
12. *Berebodes* — ✠ BVRDEGALA E ✠. Tête à droite.
    ℞. ✠ BEREB. .ES MO. Figure debout à droite, tenant de la main gauche une palme, dans un grénetis.
13. *Maurolenus* — ✠ BVRDEGALA. Tête à droite; au-devant, une palme.
    ℞. ✠ MAVROLNV M. Croix ancrée, sur deux degrés.
14. *Maurolenus* — ✠ BVRDEGALA. Tête à droite.
    ℞. ✠ MAVROLENVS M. Croix ancrée.
15. *Maurolenus* — ✠ BVRDEGALI. Tête barbare à droite.
    ℞. ✠ MAVRLINVS. Croix ancrée, sur un degré.
16. *Mummolenus* — ✠ BVRDEGALLA . O. Tête diadémée à droite.
    ℞. ✠ MVMOLNVS M. Croix ancrée.
17. *Mummolenus* — ✠ BVRDEGALA MO. Tête barbare diadémée à droite. Une croix latine à la place du cou.
    ℞. ✠ MVMMOLENVS. Croix ancrée.
18. *Mummolenus* — ✠ BVRDEGALLA . O. Tête barbare à droite.
    ℞. ✠ MVMOLNVS M. Croix ancrée.

Les lettres renversées ou d'une forme particulière que contiennent les légendes n'ont pas été reproduites dans cette description.

Digitized by Google

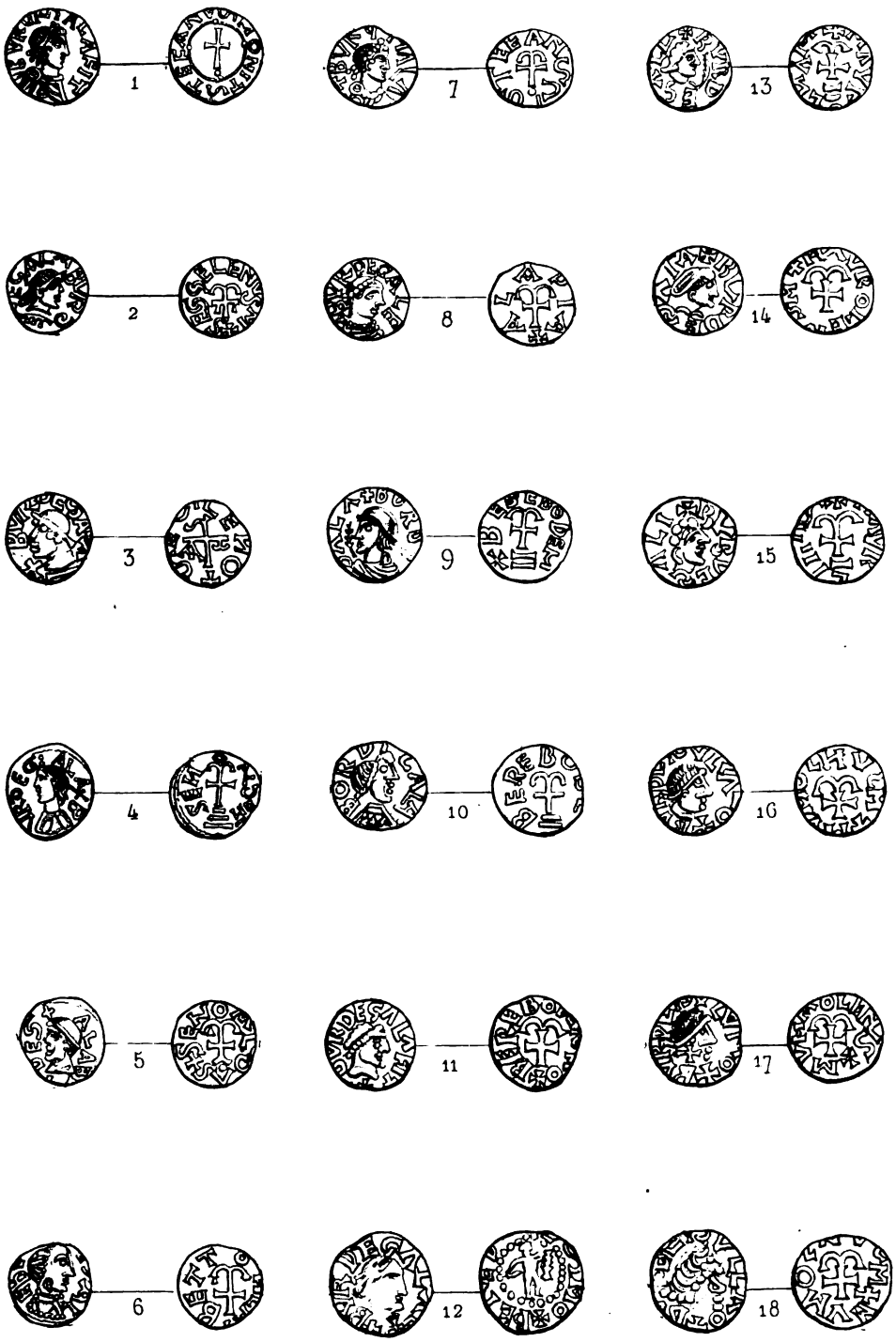

L. Dardel sc.

MONNAIES MÉROVINGIENNES

VIIe - VIIIe SIÈCLE

Digitized by Google

Digitized by Google



COSTUMES DES JURATS DE BORDEAUX

Digitized by Google

Digitized by Google

Digitized by Google

Digitized by Google

DISTRIBUTION ANNUELLE DES PLUIES
DANS LA GIRONDE

Période Décennale
1882 _ 1891

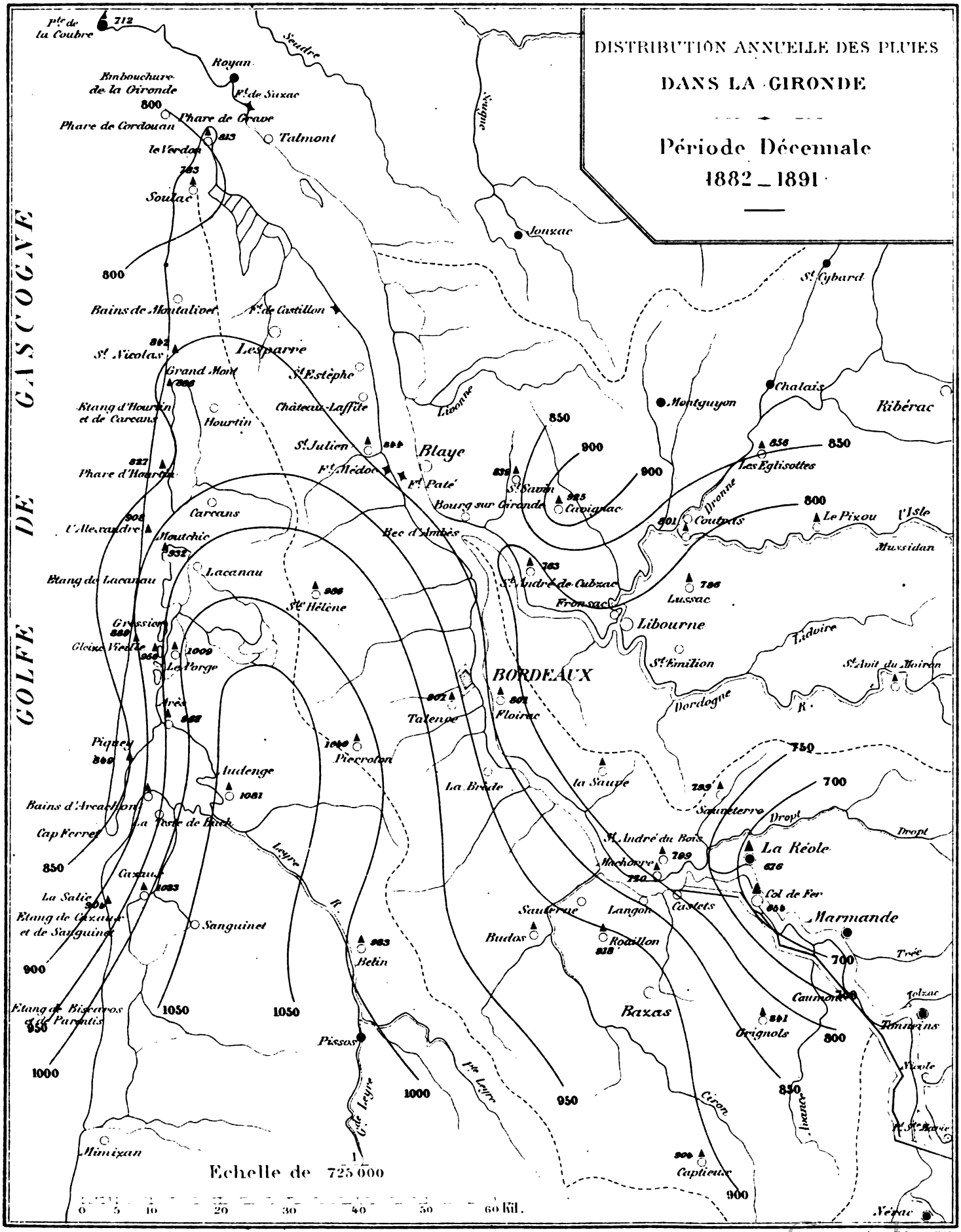

Gravé par Erhard Fres

Digitized by Google

Digitized by Google

Digitized by Google

BORDEAUX

COMMUNE
CANTONS ET JUSTICES DE PAIX

++++++++ Limites de la Commune depuis 1865

-·-·-·-· Parties des anciennes limites de la Commune modifiées en 1865

..... Limites des Cantons

◉ Prétoires

1	Rue N. Dame 73	4	Rue Pélegrin 43-45
2	Rue St Sernin 99	5	Rue Ste Eulalie 28
3	Rue Bonafoux 7	6	Place Ste Croix

Le 7e Canton (La Bastide) est placé dans le ressort de la 5e Justice de Paix (Rue Ste Eulalie 28)

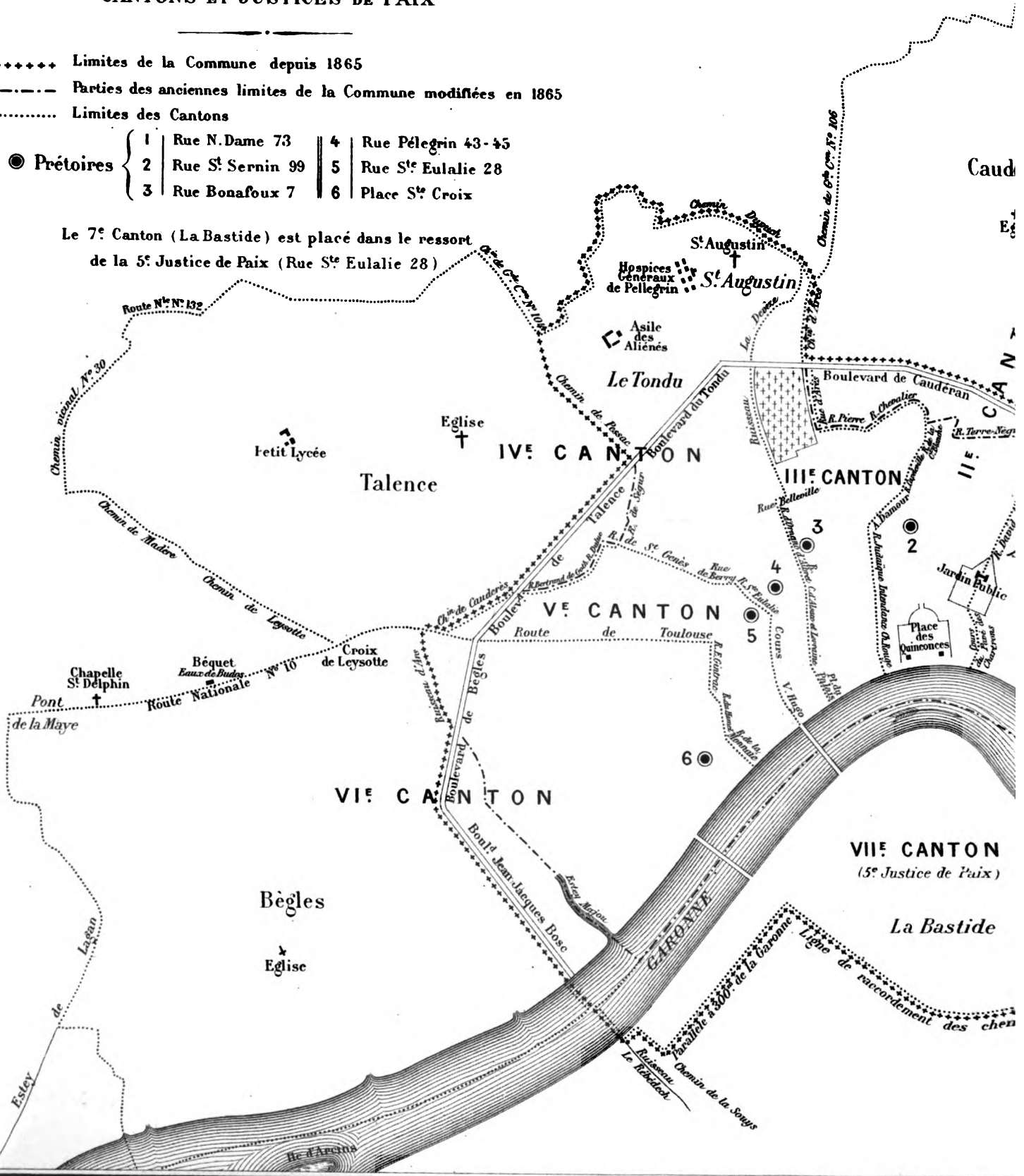

Julien Dukacinski, del.

Digitized by Google

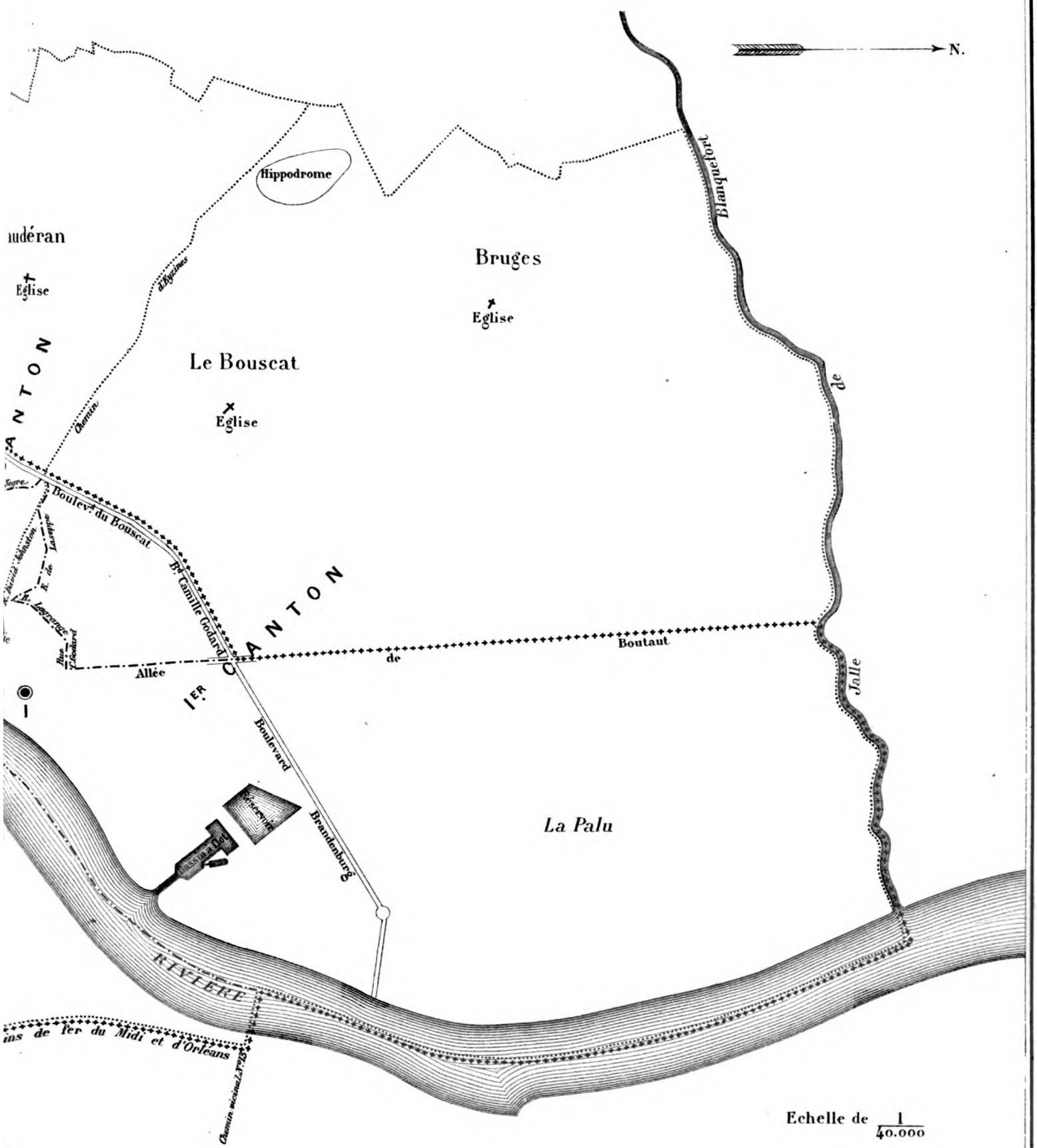

Digitized by Google

Digitized by Google

Digitized by Google

HABITATION D'UN NÉC

COURS DU PAVÉ DES

Deuxième partie du X

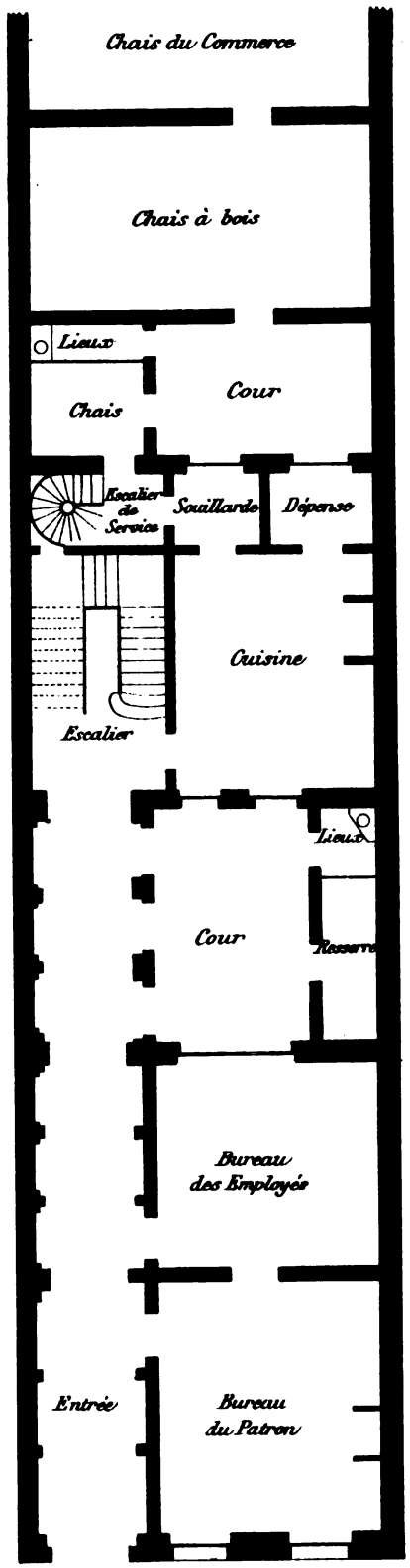

REZ-DE-CHAUSSÉE

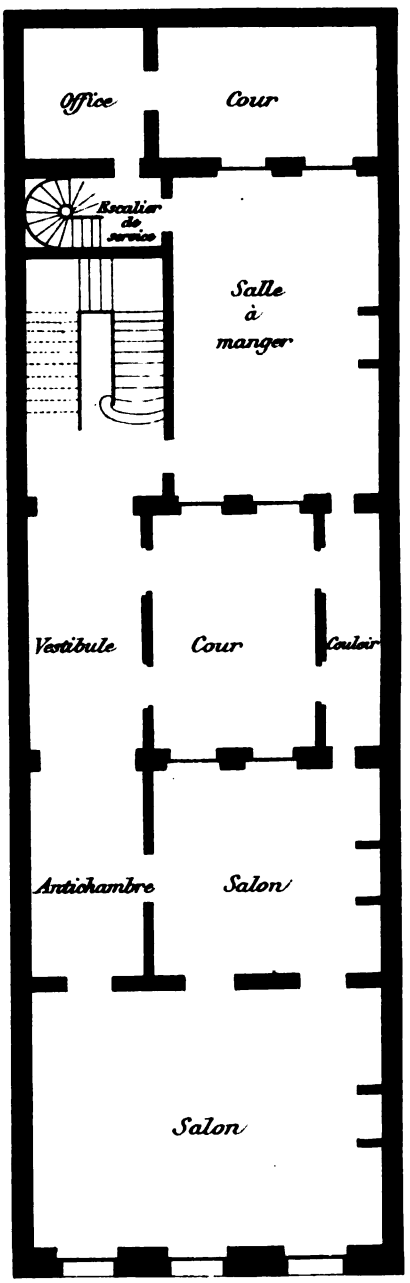

PREMIER ÉTAGE

Digitized by Google

GOCIANT EN VINS

; CHARTRONS

—

XVIII ème Siècle.

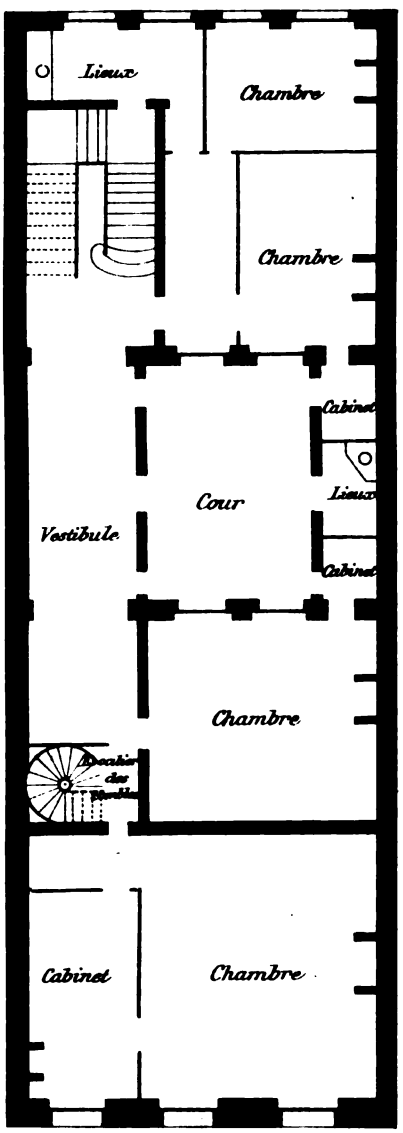

DEUXIÈME ÉTAGE

ÉLÉVATION

Echelle de 0m005 par mètre.

Digitized by Google

Digitized by Google

Digitized by Google

HABITATION D'UN

à la fin du X

QUARTIER DU C

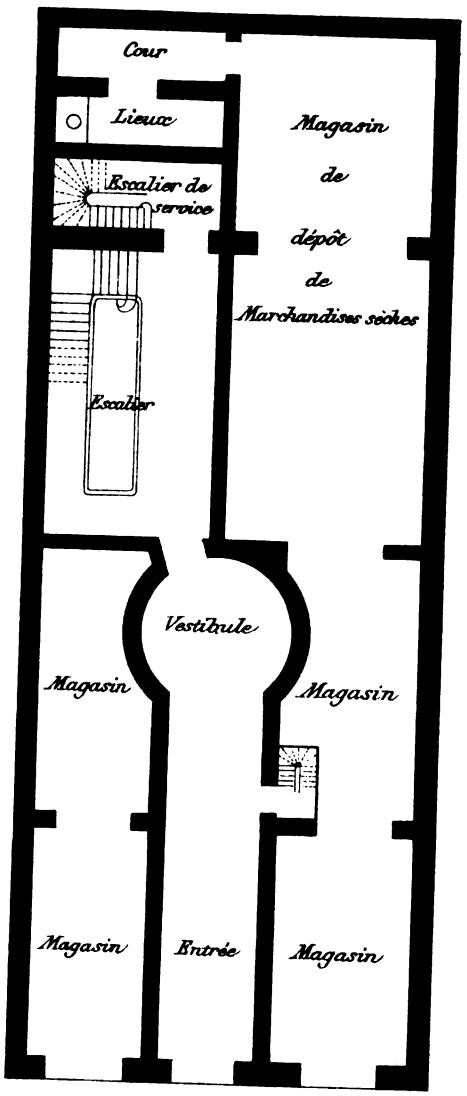

REZ-DE-CHAUSSÉE

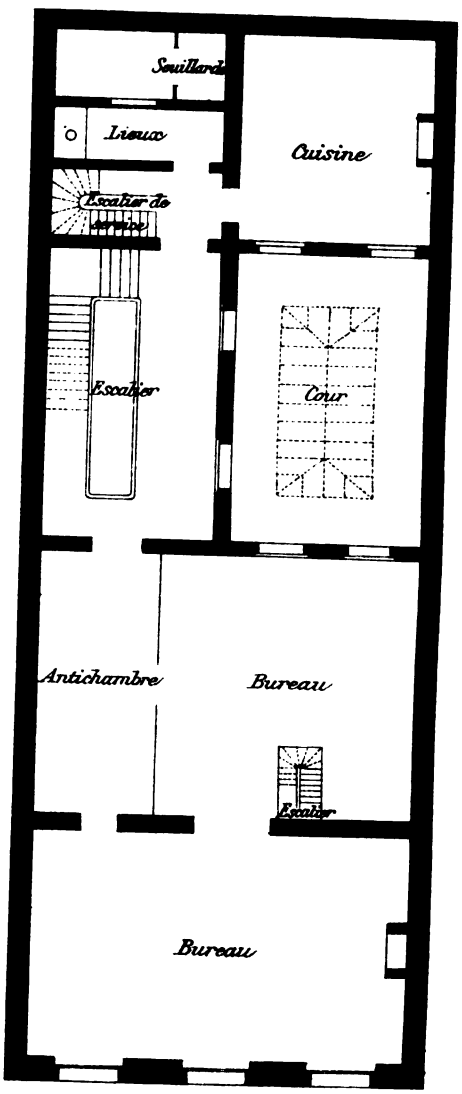

ENTRESOL

Digitized by Google

D'UN GRAND ARMATEUR

du XVIII ème Siècle

DU CHAPEAU ROUGE

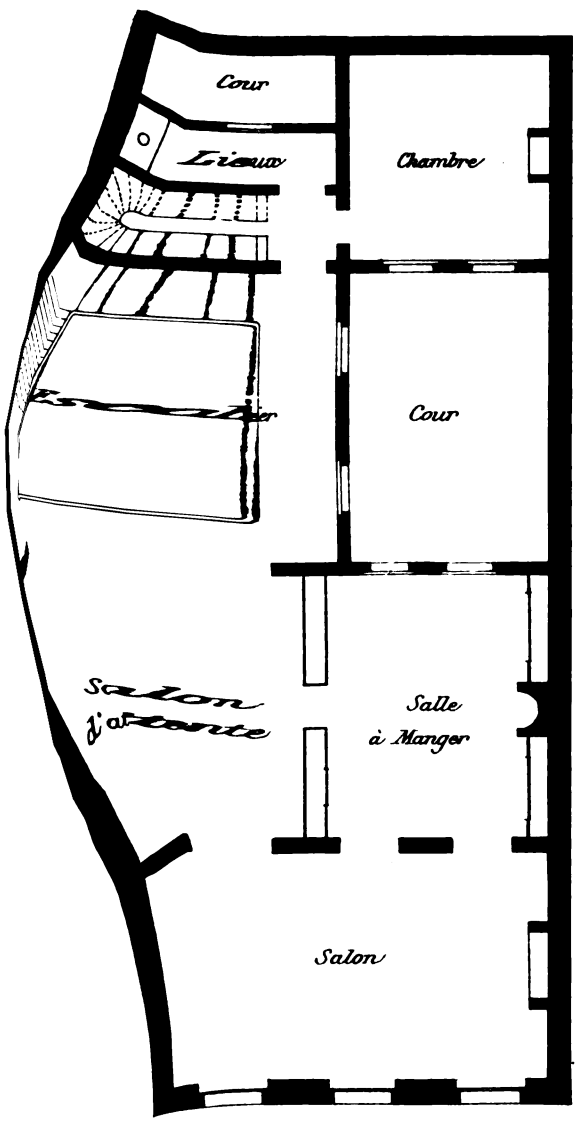

PREMIER ÉTAGE



ÉLÉVATION

Echelle de 0m.005 par mètre.

Digitized by Google

Digitized by Google

HABITATIONS OUVRIÈRES

FAUBOURGS ET BANLIEUE DE BORDEAUX

Epoque actuelle

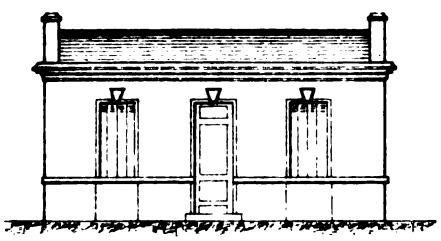

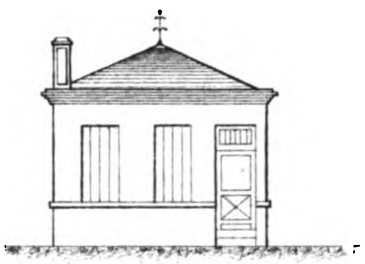

A *Corridor d'entrée*
B *Chambre*
C *Chambre*
D *Salle à manger*
F *Cuisine*
G *Souillarde*
H *Lieux*
I *Véranda*
J *Jardin*

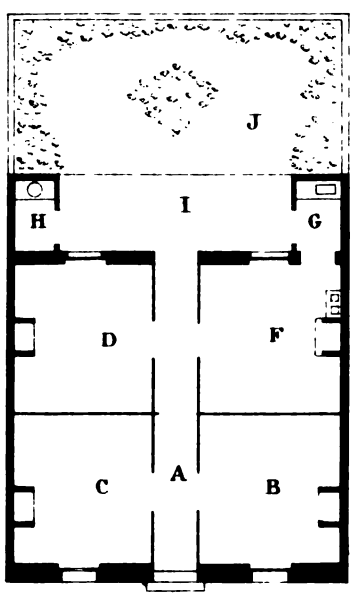

Maison de Chef d'atelier
ou de petit employé.
Sur cave soutée : La voûte étant remplacée
par un simple plancher en bois de pin.

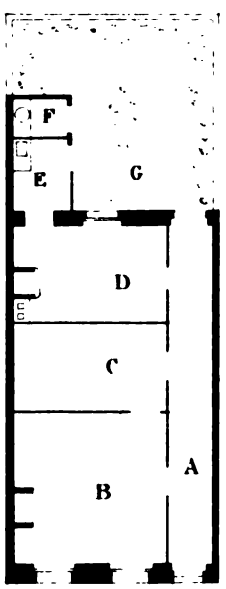

A *Corridor*
B *Chambre*
C *Cabinet*
D *Cuisine*
E *Souillarde*
F *Lieux*
G *Cour ou petit jardin*

Maison d'ouvrier aisé

Echoppe

Echelle de 0m005 par mètre.

Gravé par Erhard Fres

Digitized by Google

Digitized by Google

Digitized by Google

CHAIS ET CAVES SITUÉS COURS

PLAN DES C

Corps central

A *Cour d'honneur*
B *Entrée des bureaux*
C *Logement du concierge et de divers employés*
D *Entrée principale de l'Etablissement*
E *Plans inclinés conduisant aux chais du 1er*
F *Vestibule du casier à bouteilles*
G *Casiers à bouteilles*
H *Encaissage*
I *Passage reliant l'entrée au hall vitré*
J *Dépendance du Chai*
K *Gd Vestibule des Caves*
L *Caves voûtées en pierre*
M *Casiers à bouteilles*
N *.....id..... ..id ....*
O *Escalier montant au chai du 1er Etage*

Aile gauche

A' *Sortie sur le boulevard*
B' *Chai à eau-de-vie*
C' *Cour vitrée*
D' *Plan incliné desservant les chais du 1er*
E' *Vins en bouteille*
F' *.....id.....*
G' *Couloir de Service*
H' *Caves voûtées*
I' *Escalier de Service*

Aile droite

A'' *Entrée des camions*
B'' *Tonnellerie*
C'' *Gd Hall vitré*
D'' *Escalier des greniers*
E'' *Elévateur pour monter les barriques au 1er*
F'' *Gd Chai placé sous un plancher en fer et briques*
G'' *Chai de Service*
H'' *Machines pour l'éclairage à l'électricité, et le montage des barriques au 1er Etage.*

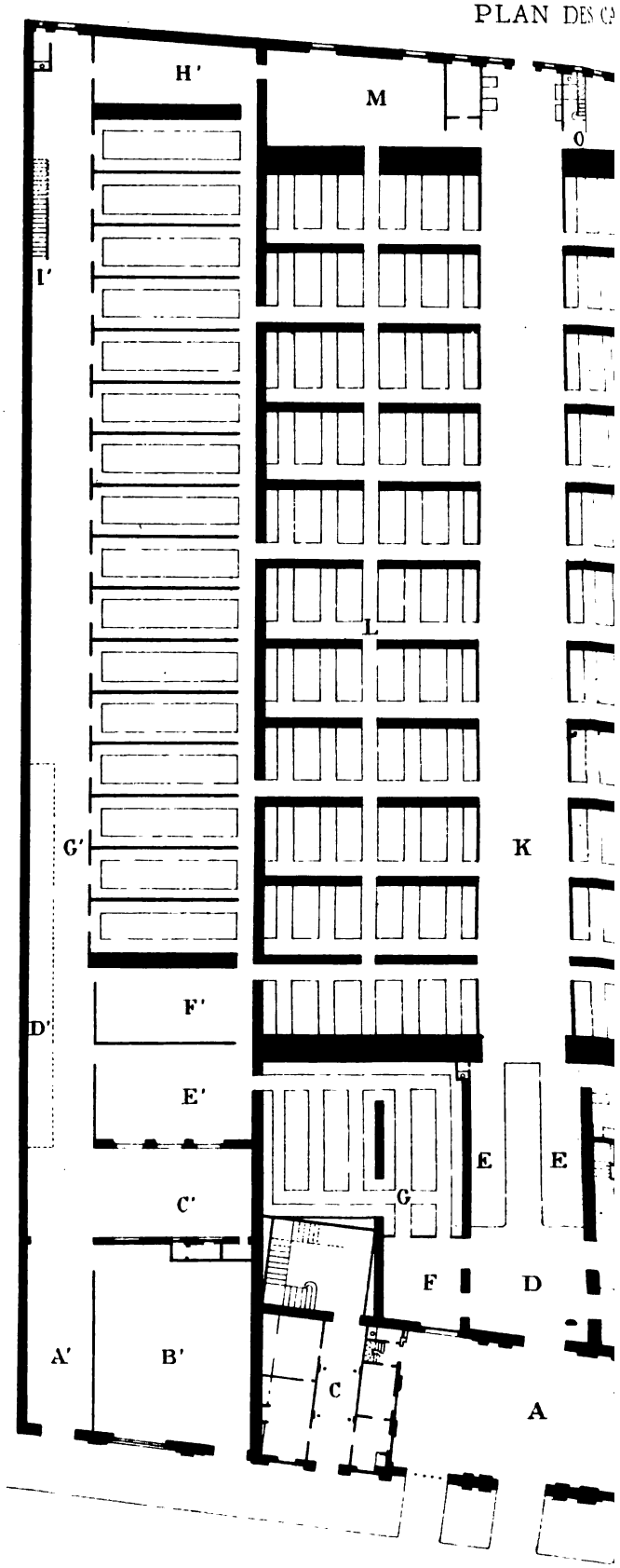

Echelle de 0,002 par m.

Digitized by Google

Gravé par Erhard Fres

S DU MÉDOC À BORDEAUX

AVES

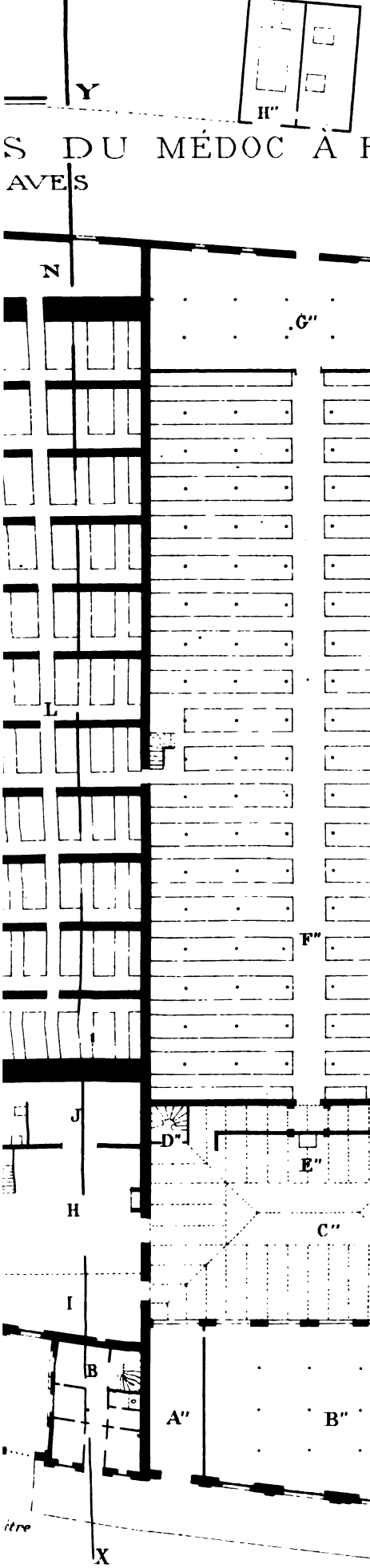

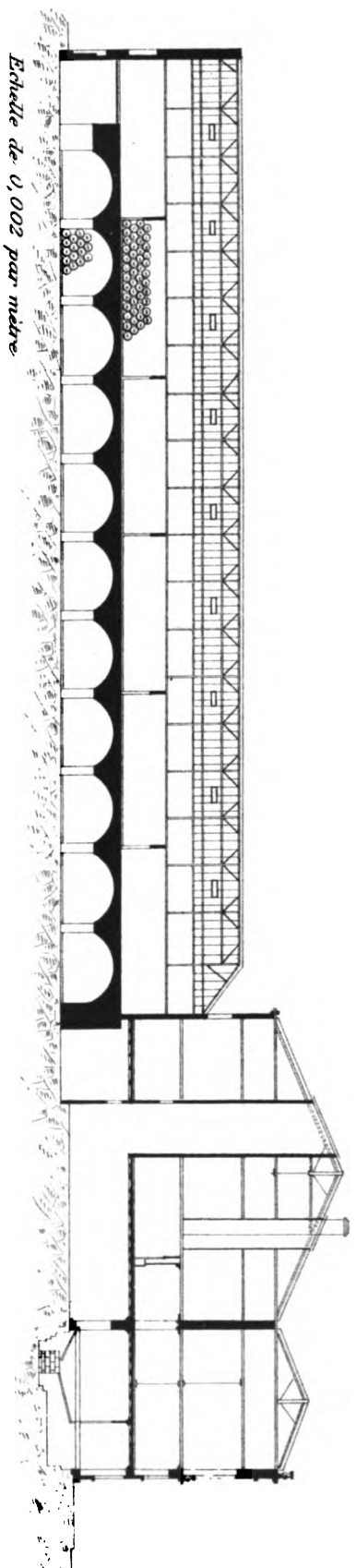

Echelle de 0,002 par mètre

COUPE LONGITUDINALE

suivant XY du plan.

Digitized by Google

Digitized by Google

Digitized by Google

BORDEAUX

1891

POSTES ET TÉLÉGRAPHES.

⊠ Bureaux de poste et Télégraphe.

● Boites aux lettres.

Gravé par Er. Dumas-Vorzet.

Digitized by Google

Pl. N° 19.

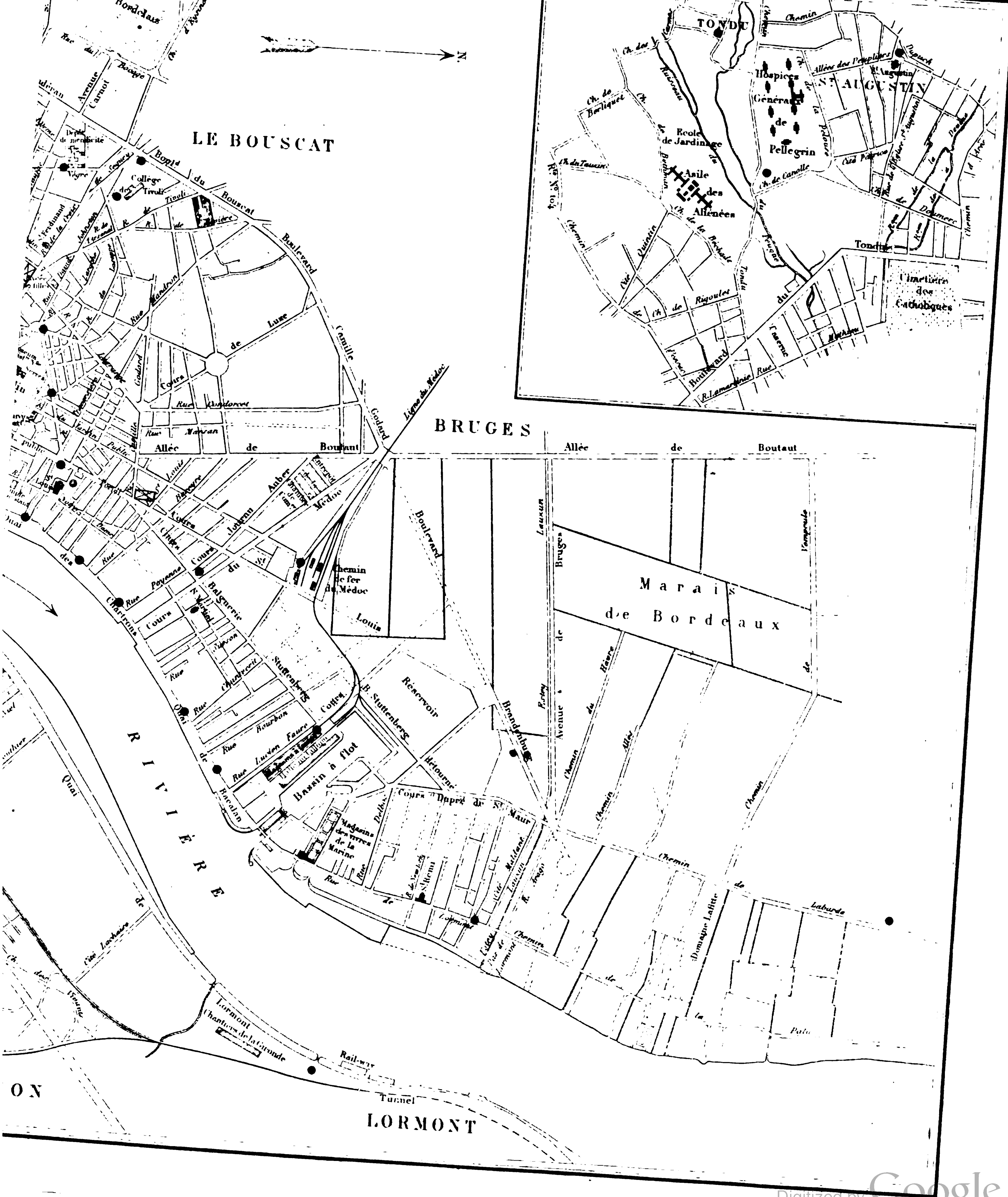

Digitized by Google

Digitized by Google

Digitized by Google

BORDEAUX

1891

RÉSEAU TÉLÉPHONIQUE DE L'ÉTAT

- Postes d'abonnés.
- Cabines publiques.
- Circuits inter-urbains.

N B. *Les postes d'abonnés figurés sur la limite de l'octroi sont en réalité installés dans les communes suburbaines.*

Gravé par Er. Dumas-Vorzet.

Digitized by Google

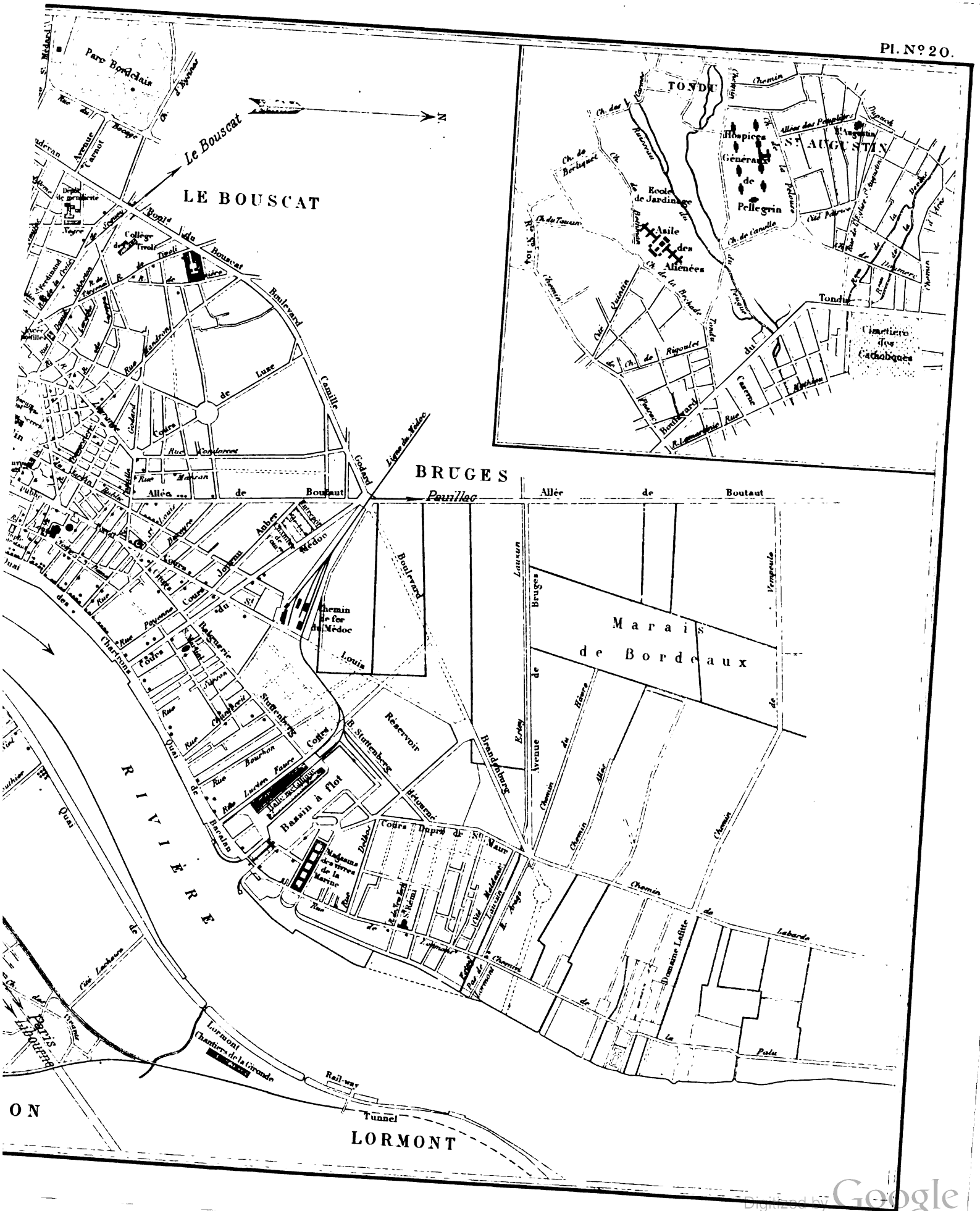

Digitized by Google

Digitized by Google

Digitized by Google

Digitized by Google

Digitized by Google

BORDEAUX

1891

RÉSEAU TÉLÉPHONIQUE MUNICIPAL

- Poste central.
- Poste ordinaire.
- P Police.
- O Octroi.
- E Eaux.
- I Incendies.
- P.P Poids public.
- D Divers.

Gravé par Er. Dumas-Vorzet.

Digitized by Google

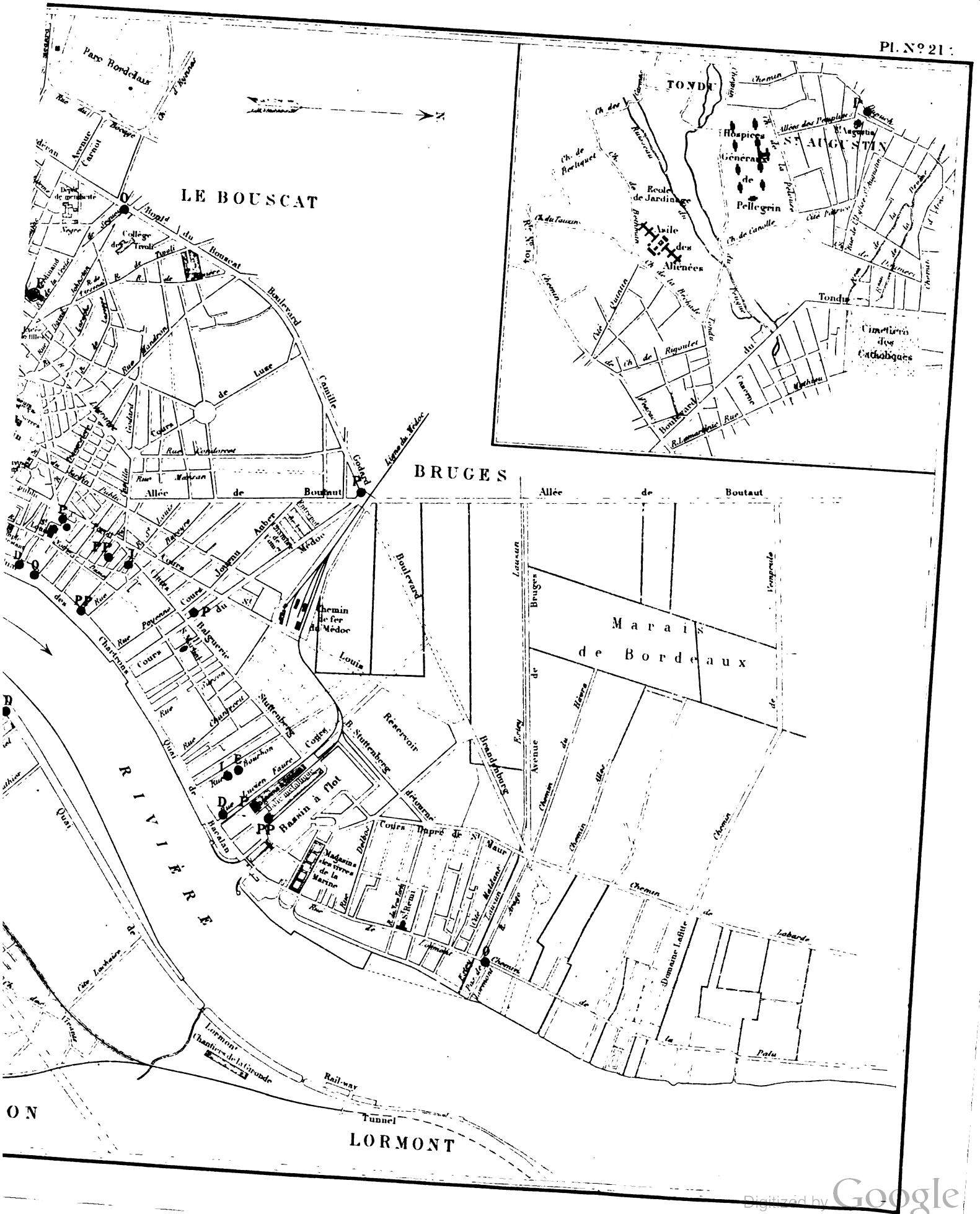

Digitized by Google

Digitized by Google

Digitized by Google

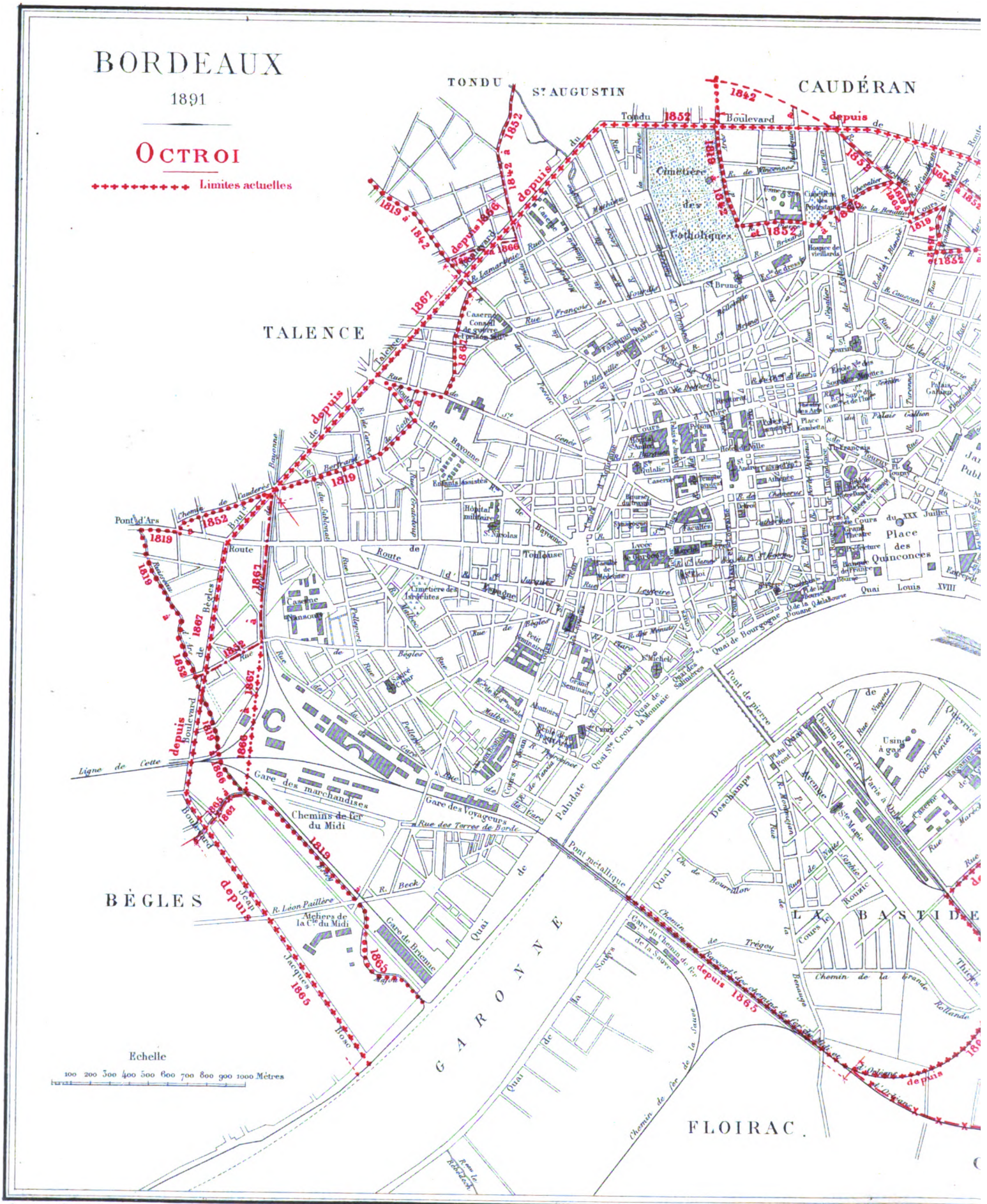

Gravé par Er. Dumas-Vorzet.

Digitized by Google

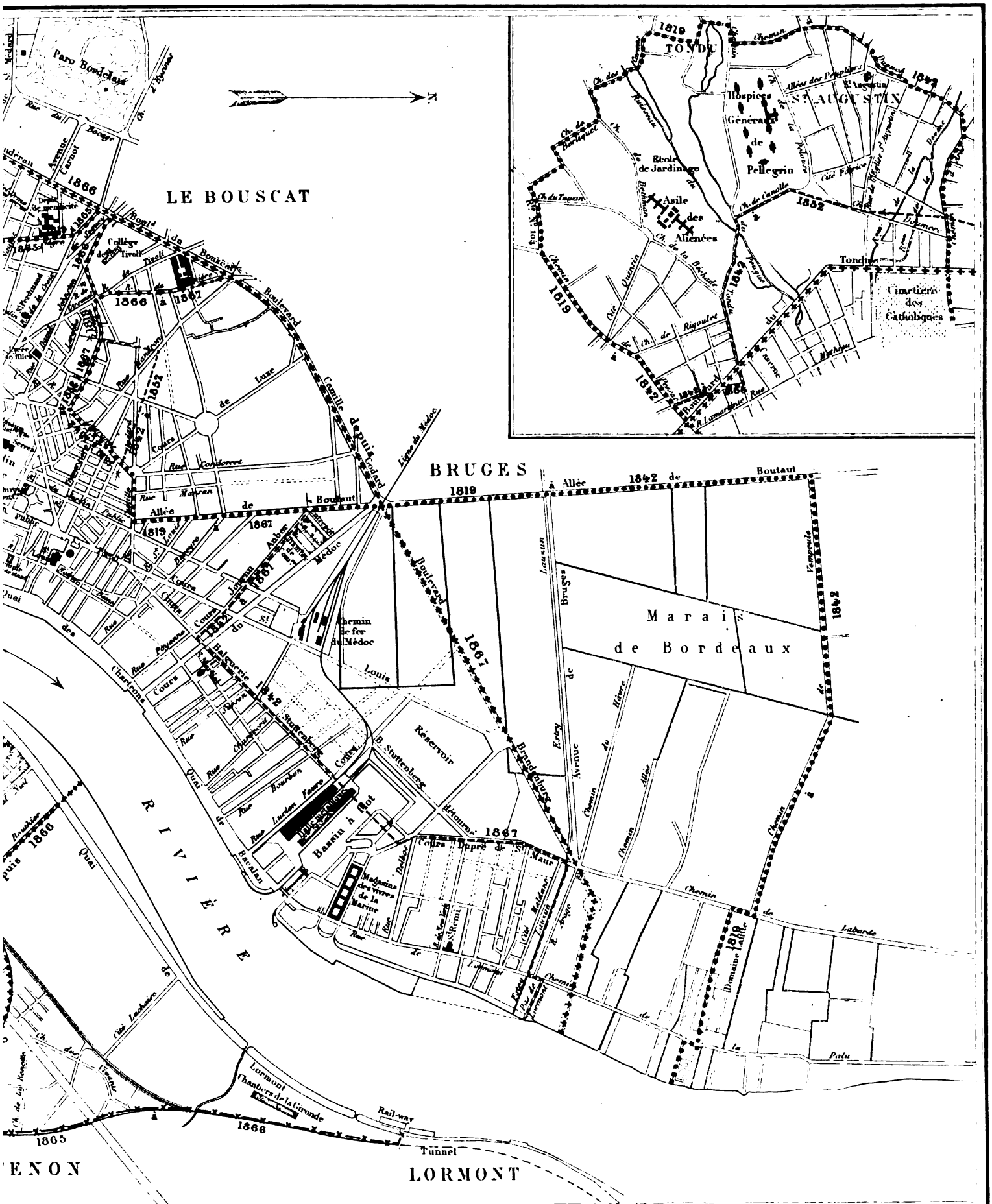

Digitized by Google

Digitized by Google

Digitized by Google

BORDEAUX

1891

ÉGOUTS
COURBES DE NIVEAU

Collecteurs.

Courbes de niveau.

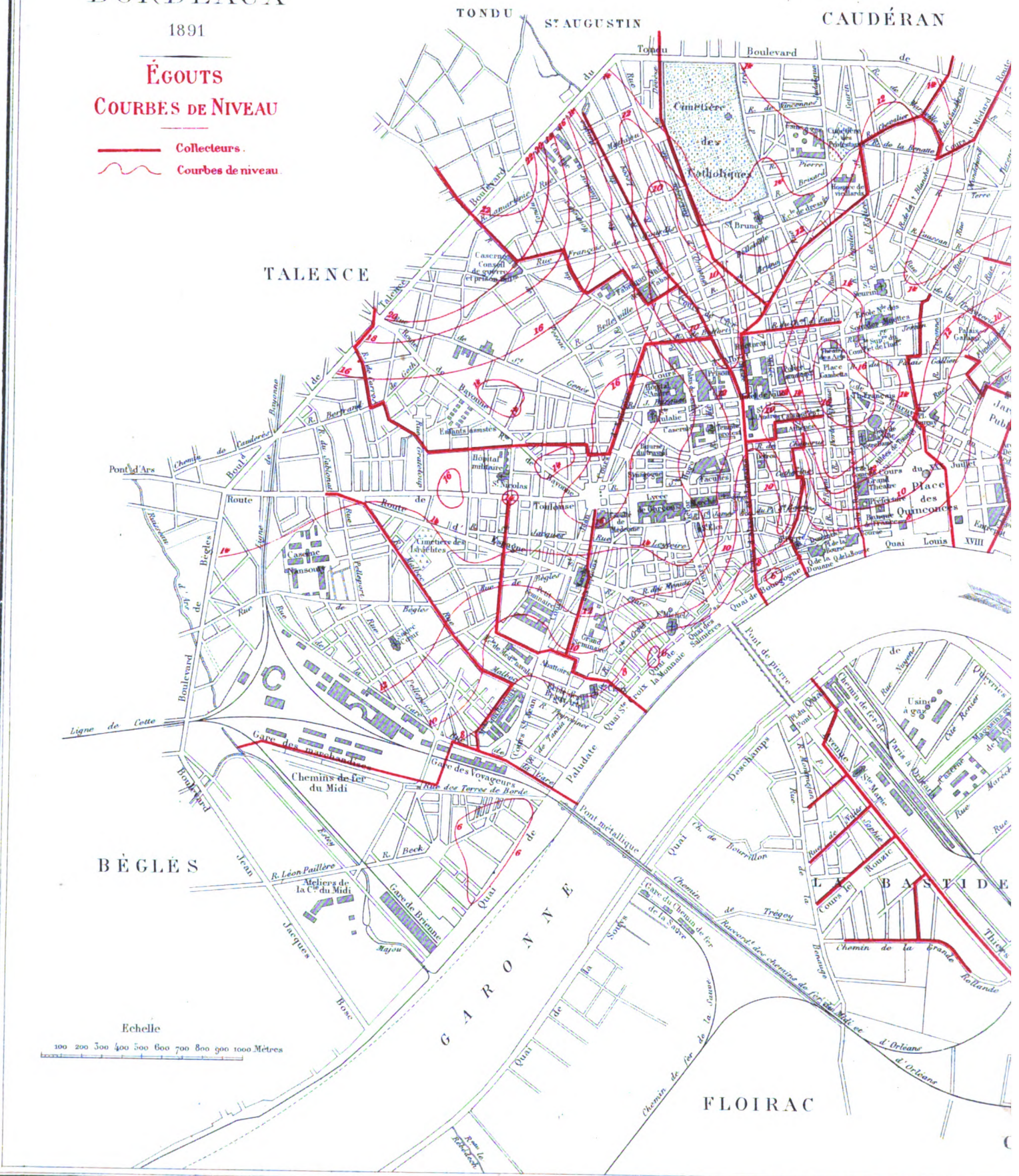

Gravé par Er. Dumas-Vorzet.

Digitized by Google

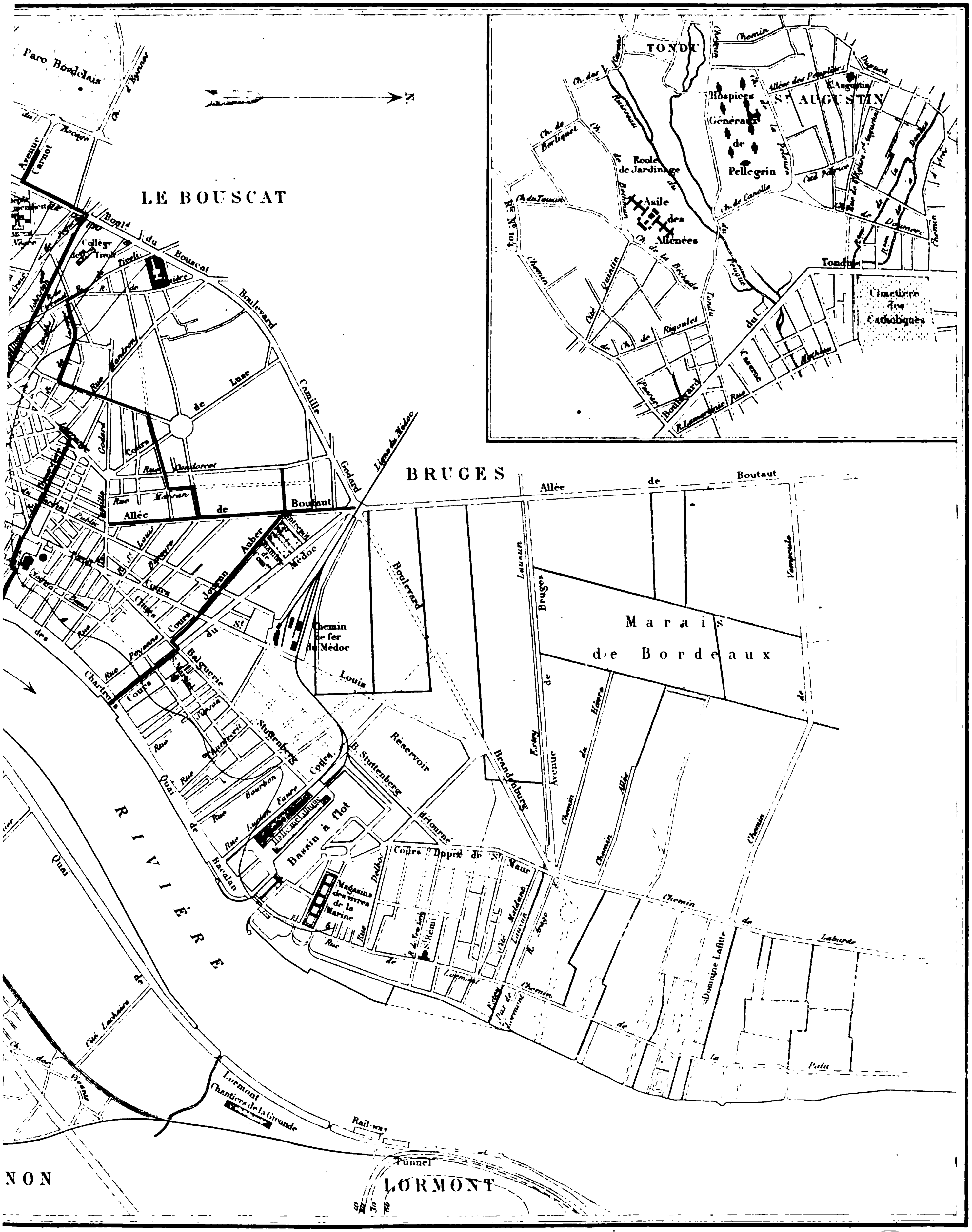
LE BOUSCAT
Parc Bordelais
BRUGES
TONDU
St AUGUSTIN
Hospices Généraux de Pellegrin
Ecole de Jardinage
Asile des Aliénés
Cimetière des Catholiques
Allée de Boutaut
Marais de Bordeaux
Chemin de fer du Médoc
Réservoir
Bassin à flot
Magasins des vivres de la Marine
RIVIÈRE
Chantiers de la Gironde
Rail-way
Tunnel
LORMONT
NON

Digitized by Google

Digitized by Google

BORDEAUX

1891

PAVAGE MACADAM

Les voies non teintées sont pavées.
Les voies macadamisées sont teintées en rouge.

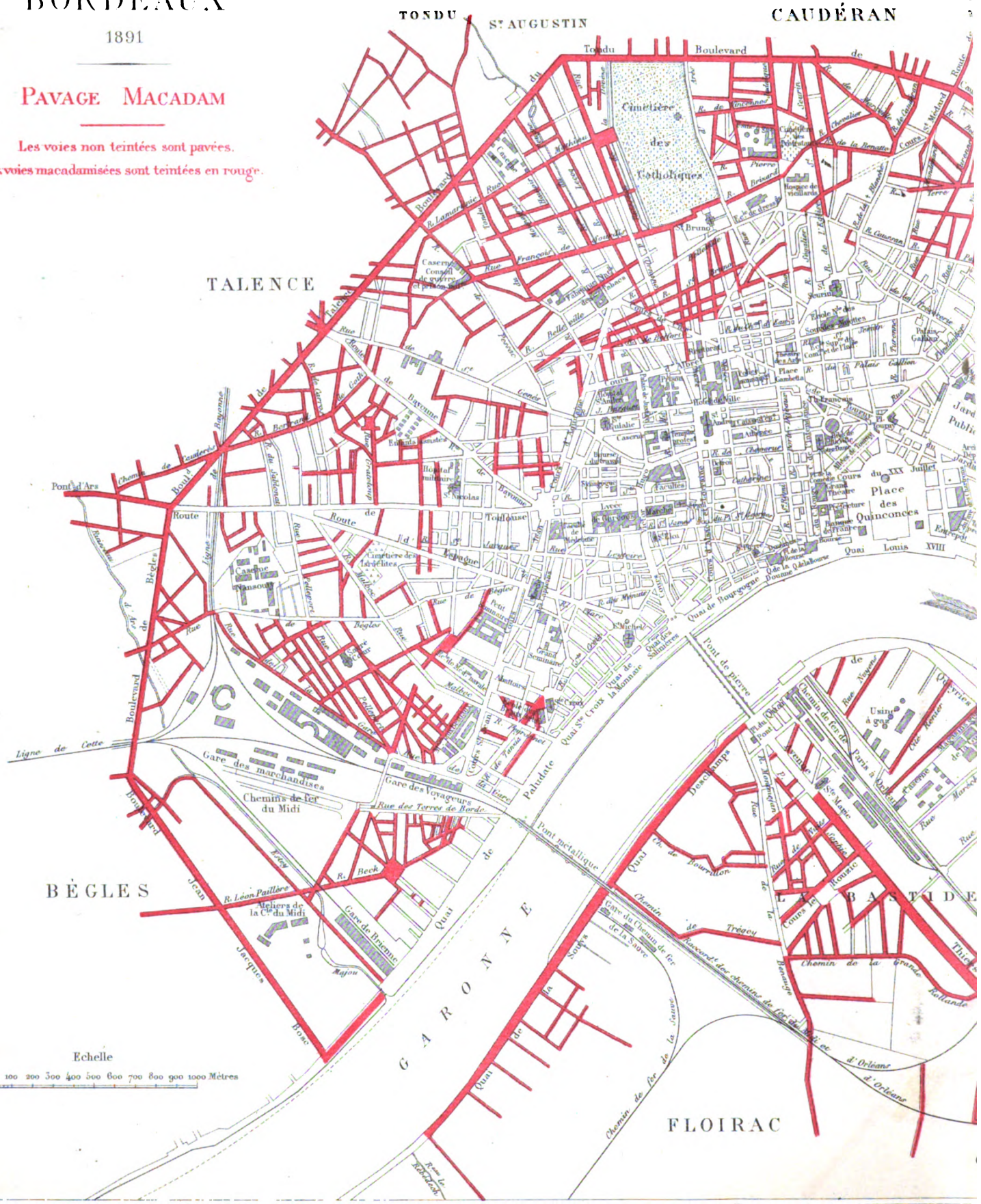

Gravé par Er Dumas-Vorzet.

Digitized by Google

Digitized by Google

Digitized by Google

Digitized by Google

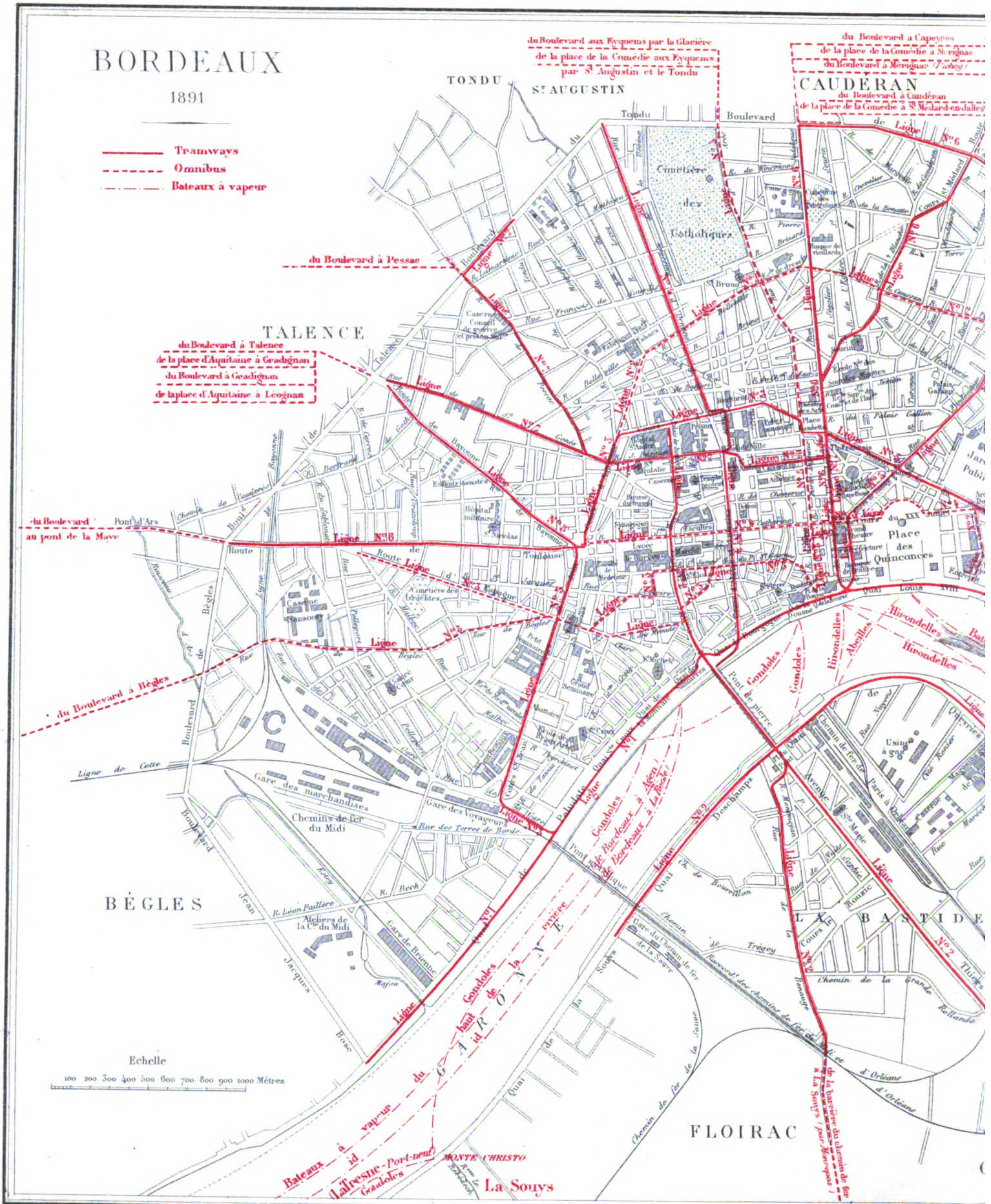

Gravé par Er. Dumas-Vorzet.

Digitized by Google

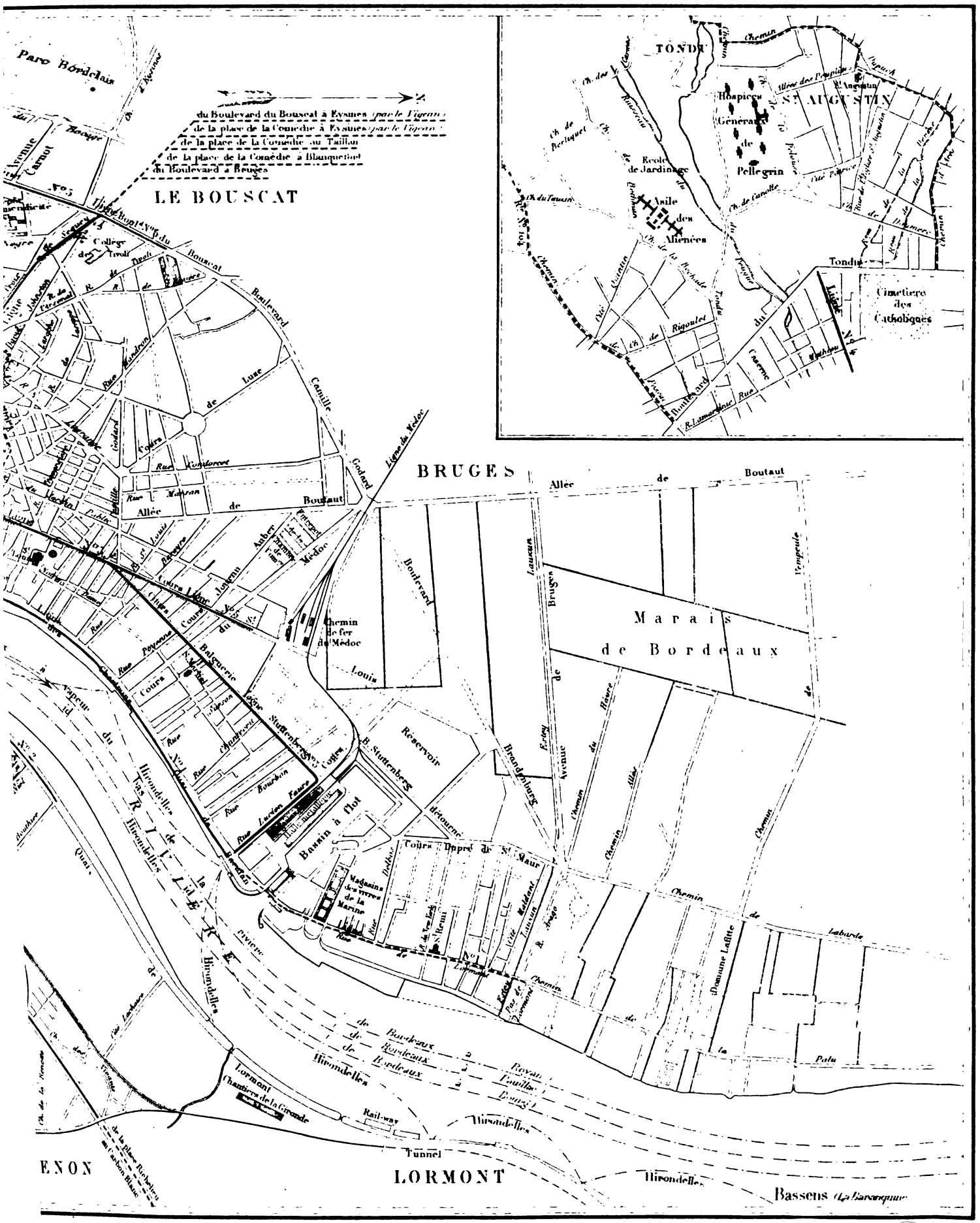

Digitized by Google

Digitized by Google

Digitized by Google

BORDEAUX

1891

ARRONDISSEMENTS DE POLICE.

Commissariat Central : Hôtel Dalléas, rue Bouffard 39.

Commissariats :

I	C. Jourdan Auber, 3.	VII	Rue Pélegrin, 47.
II	Rue Sicard, 4.	VIII	Rue Marengo, 2.
III	Rue Condillac, 6.	IX	Rue Mouneyra, 149.
IV	Rue de Lerme, 99.	X	Rue Monadey, 33.
V	Rue des Trois Conils, 19	XI	R. du Fort Louis et pl. Ste Croix.
VI	Rue Bonafoux, 1.	XII	Avenue Thiers 127.

Gravé par Er. Dumas-Vorzet.

Digitized by Google

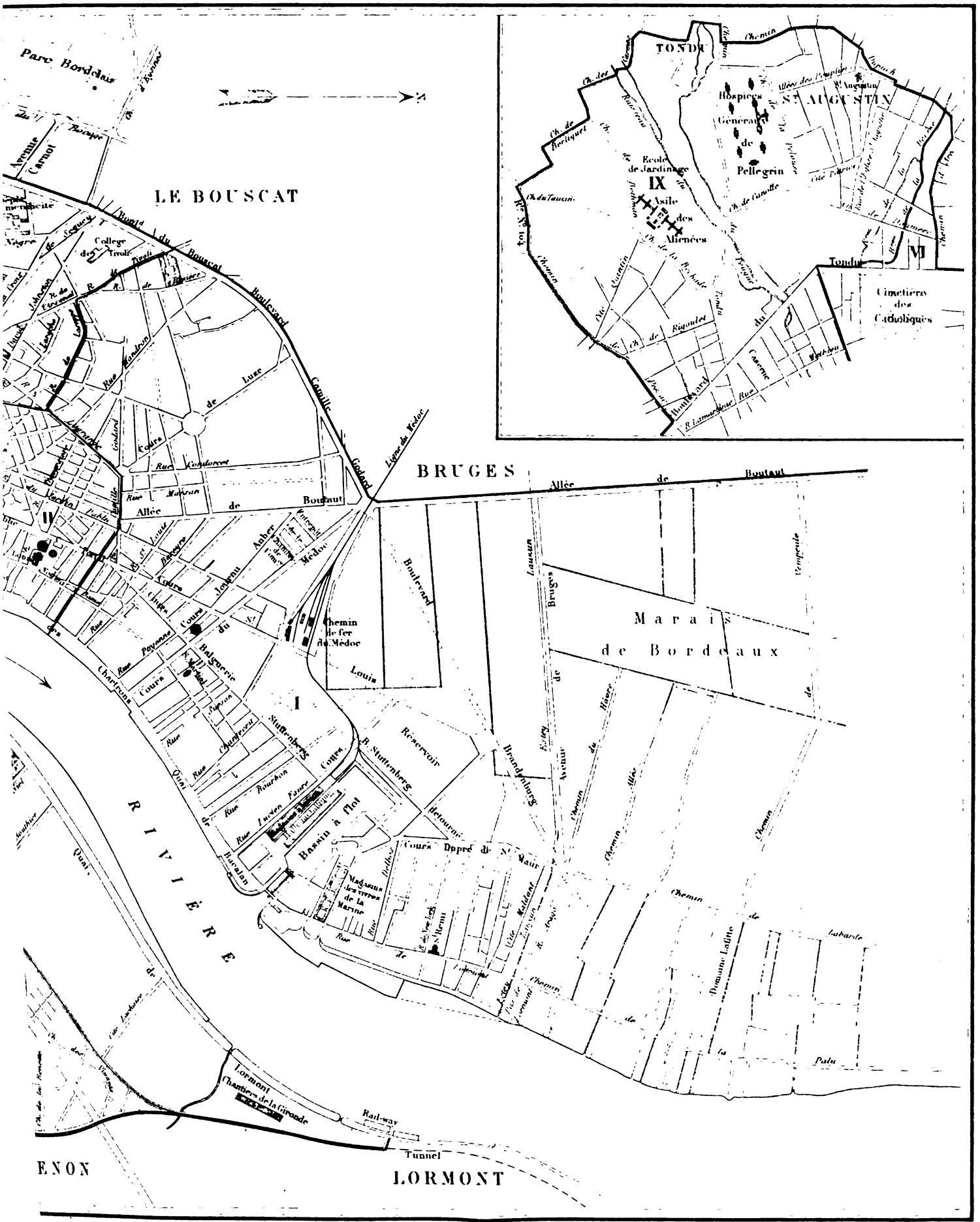

Digitized by Google

Digitized by Google

Digitized by Google

BORDEAUX

1891

ÉCOLES PRIMAIRES COMMUNALES

- Ecoles primaires supérieures.
- Ecoles primaires élémentaires.
- G Garçons.
- F Filles
- M Maternelles

Gravé par Er. Dumas-Vorzet.

Digitized by Google

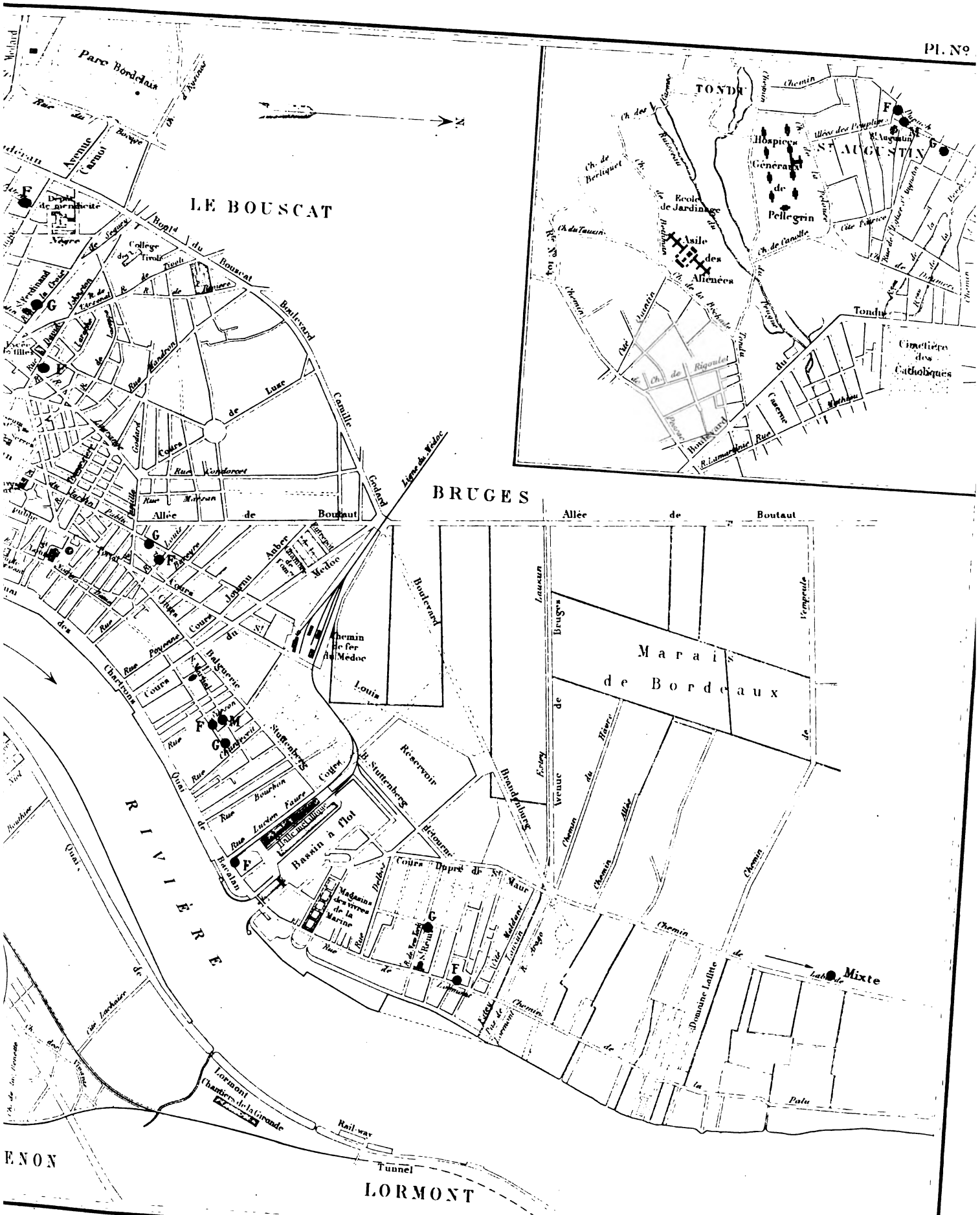

Digitized by Google

Digitized by Google

Digitized by Google

BORDEAUX

1891

CULTES

CULTE CATHOLIQUE

Délimitation des paroisses

1 | St Rémi	7 | St Bruno	13 | Ste Eulalie
2 | St Martial	8 | St André	14 | St Augustin
3 | St Louis	9 | St Pierre	15 | St Nicolas
4 | St Ferdinand	10 | St Paul	16 | Sacré Cœur
5 | Notre Dame	11 | St Michel	17 | Ste Croix
6 | St Seurin	12 | St Eloi	18 | Ste Marie

CULTE PROTESTANT

19 \| Temple, *Rue Notre-Dame, 12-14*

20 \| Temple, *Rue du Hà, 32*

CULTE ISRAÉLITE

21 \| Synagogue, *Rue Labirat*

Gravé par Er. Dumas-Vorzet.

Digitized by Google

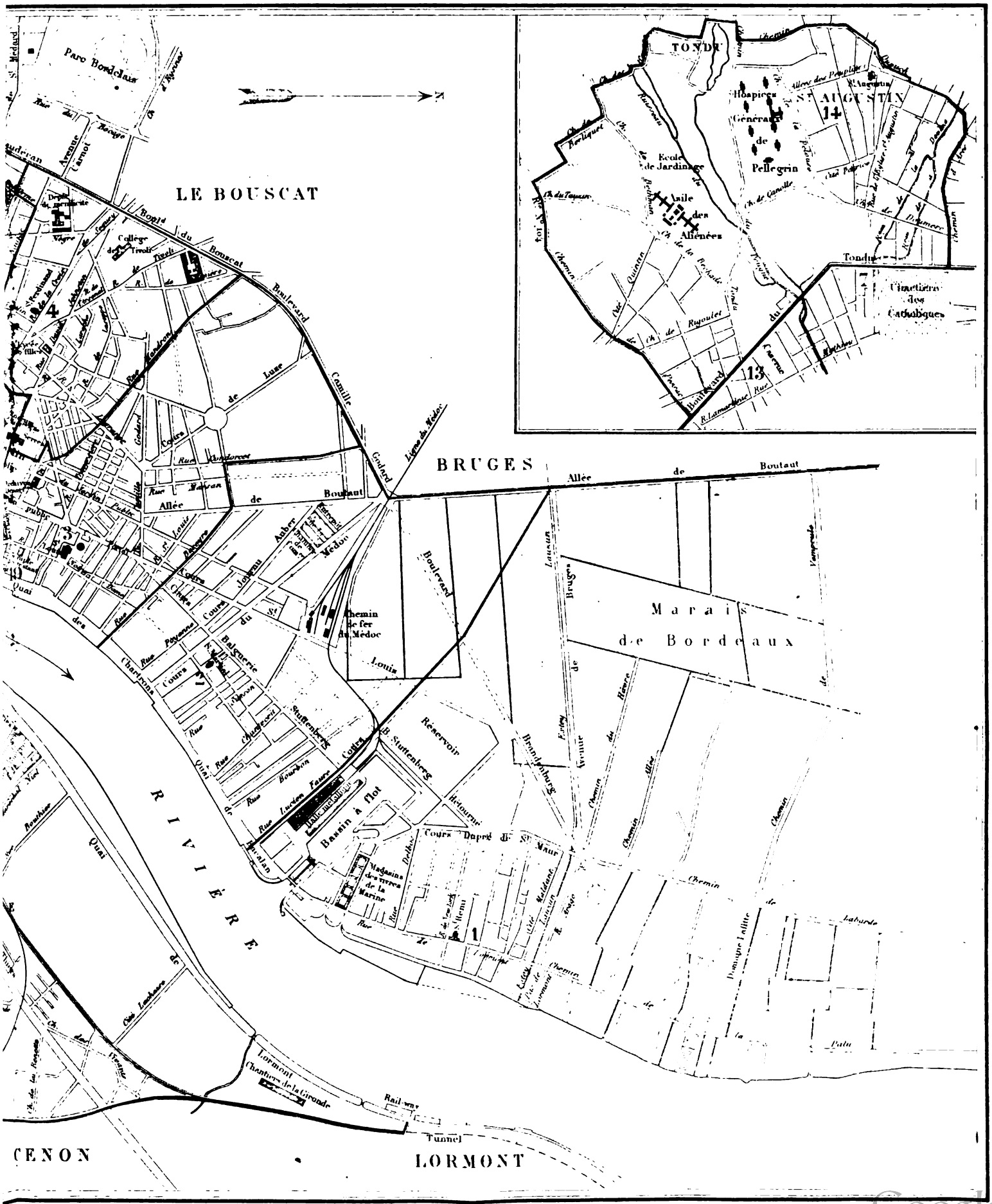

Digitized by Google

Digitized by Google

Digitized by Google



BORDEAUX. — IMP. G. GOUNOUILHOU.

Digitized by Google

Digitized by Google

Digitized by Google

Digitized by Google

Digitized by Google



4419.912
MAY 29 '74 H
CANCELLED
APR 29
DUE FEB 18 '33
APR 24 '61 H
MAY 8 '61 H
CANCELLED
Digitized by Google

Widener Library
2044 105 315 030

Digitized by Google